





ROMA CAPITALE



ROMA CAPITALE UFFICIO DI SUPPORTO AL COMMISSARIO DELEGATO - PROGRAMMA ROMA CAPITALE	
19 DIC. 2012	
Prot. n. UT	4869

ORDINANZA DEL SINDACO DI ROMA CAPITALE- COMMISSARIO DELEGATO AI SENSI DELL'ORDINANZA DEL PRESIDENTE DEL CONSIGLIO DEI MINISTRI N. 3543 DEL 26 SETTEMBRE 2006

N. 465 DEL 20-12-2012

OGGETTO:  <b>Intervento codice C1.1-08.</b>  - Approvazione del Progetto definitivo 1° stralcio funzionale dell'intervento denominato "Programma di recupero urbano Palmarola - Selva Candida O.P. n. 1 Realizzazione strada di collegamento via Esperia Sperani e via di Casorezzo" e del relativo quadro economico, per un importo complessivo pari a Euro 6.106.562,16=
IL SOGGETTO ATTUATORE ASSESSORE FABRIZIO GHERA  
DIRETTORE DELL'UFFICIO DI SUPPORTO AL COMMISSARIO DELEGATO - PROGRAMMA ROMA CAPITALE ING. ROBERTO MASSACCESI  

IL COMMISSARIO DELEGATO

Premesso che con Decreto del Presidente del Consiglio dei Ministri del 4 agosto 2006, pubblicato sulla G.U. del 9 agosto 2006, n. 184, è stato dichiarato, ai sensi della Legge 24 febbraio 1992, n. 225, lo stato di emergenza – fino al 31 dicembre 2008 – per la situazione determinatasi nel settore del traffico e della mobilità della città di Roma;

che con Ordinanza n. 3543 del 26 settembre 2006, pubblicata sulla G.U. n. 228 del 30.11.06, il Presidente del Consiglio dei Ministri ha nominato, fino al 31 dicembre 2008, il Sindaco di Roma Commissario Delegato per l'attuazione degli interventi volti a fronteggiare l'emergenza dichiarata nel territorio della Capitale;

che con D.P.C.M. in data 4 dicembre 2011 è stato prorogato fino al 31 dicembre 2012 lo stato di emergenza nel settore del traffico e della mobilità nel territorio della Capitale;

che la Presidenza del Consiglio dei Ministri – Dipartimento della protezione civile, con nota DPC/CG/0004928 del 21 gennaio 2009, ha precisato che, a seguito della proroga dello stato di emergenza, devono intendersi prorogati anche i poteri conferiti al Commissario delegato con l'Ordinanza presidenziale n. 3543/2006 e s.m.i.;

che con Deliberazione della Giunta Capitolina n. 161 del 29 dicembre 2010, successivamente modificata, è stato adottato il "Regolamento sull'ordinamento degli uffici e dei servizi di Roma Capitale: adeguamento e adozione del testo coordinato" nonché il nuovo assetto organizzativo della macrostruttura di Roma Capitale;

che nel quadro di successivi interventi di riorganizzazione della macrostruttura capitolina, con Deliberazione di Giunta Capitolina n. 416 del 21 dicembre 2011, la struttura costituita per l'espletamento dei compiti di cui all'O.P.C.M. n. 3543/2006 è stata collocata nell'ambito dell'Ufficio Commissariale per gli interventi emergenziali e Programma Roma Capitale;

che con Ordinanza n. 415 del 29 dicembre 2011 la struttura commissariale appena detta è stata prorogata fino al 31 dicembre 2012;

che con Ordinanza n. 436 del 16 aprile 2012, nell'ambito di un riassetto delle competenze correlate alle funzioni emergenziali nel settore del traffico e della mobilità, la struttura in parola è stata ridenominata "Ufficio di supporto al Commissario Delegato – Programma Roma Capitale";

che, l'art. 1, comma 2, della predetta Ordinanza n. 3543, prevede, tra l'altro, che il Commissario Delegato provveda alla approvazione di un piano di interventi relativo alle infrastrutture viarie;

che, con Ordinanze commissariali n. 2 del 12 ottobre 2006 e s.m.i., il Sindaco-Commissario Delegato, ha definito il "Piano di Interventi di Riqualficazione delle Infrastrutture Viarie e per la Mobilità", approvando anche variazioni al Piano Investimenti 2006-2008 ed al bilancio annuale e pluriennale del Comune di Roma;

che con Ordinanza n. 1 del 30 gennaio 2007, il Sindaco-Commissario Delegato ha definito le procedure da adottarsi per la realizzazione degli interventi inseriti nel "Piano degli Interventi di riqualficazione delle Infrastrutture Viarie e nel Piano Parcheggi";

che con circolare n. RC9687 del 10 luglio 2009 il Segretariato Generale ha dettato disposizioni in ordine alla partecipazione dei rappresentanti degli Uffici comunali alle Conferenze di servizi fissando altresì il termine di sette giorni per il rilascio dei pareri nell'ambito delle procedure previste dall' O.P.C.M. 3543/2006;

che l'intervento relativo alla realizzazione del "Programma di Recupero Urbano Palmarola – Selva Candida - O.P. n. 1 Realizzazione strada di collegamento tra via Esperia Sperani e via di Casorezzo" è inserito nella Tabella A del sopra citato "Piano di Interventi di Riqualficazione delle Infrastrutture Viarie e per la Mobilità" e classificato con il codice C1.1-10;

che l'intervento persegue l'obiettivo di ridurre il deficit infrastrutturale esistente, creando effetto rete sulla viabilità locale migliorando altresì i collegamenti con il nodo di scambio "Ipogeo degli Ottavi" e tra le zone urbanizzate esterne ed interne al G.R.A.;

che, l'intervento ricalca il sedime della viabilità esistente da via di Casorezzo, in corrispondenza dell'intersezione con via Zogno, fino all'inizio di via Cogliate sviluppandosi poi su nuova sede perimetrando l'area di servizio "Selva Candida" procedendo poi parallelamente al G.R.A. ricalcando l'attuale viabilità sterrata fino all'esistente cavalcavia di attraversamento al G.R.A.;

che con Ordinanza commissariale n. 337 del 27 luglio 2010 è stato approvato il progetto preliminare in linea tecnica dell'intervento in esame, il progetto preliminare integrato del 1° stralcio funzionale nonché il quadro economico dell'opera per un importo complessivo pari a Euro 4.712.381,01=;

che con la sopra citata Ordinanza commissariale è stata altresì adottata la variante urbanistica, segnatamente ivi indicata, nonché dichiarata la pubblica utilità dei lavori con apposizione del vincolo preordinato all'esproprio ai sensi dell'art. 1 comma 3 dell'O.P.C.M. 3543/2006;

che, il Responsabile unico del Procedimento ha consegnato all'Ufficio del Commissario Delegato all'emergenza traffico e mobilità e Programma Roma Capitale il progetto definitivo dell'intervento in argomento con nota n. 32752 del 1 luglio 2011;

che all'esito della verifica di coerenza dei relativi elaborati anche sotto il profilo della rispondenza alle prescrizioni ed osservazioni rese in seno alla Conferenza di Servizi convocata sul progetto preliminare, è emersa la necessità di integrare il citato progetto definitivo;

che il Responsabile unico del Procedimento con la nota n. 22813 del 21 maggio 2012 ha provveduto ad integrare il citato progetto definitivo;



che, secondo i dettami della normativa di settore, i competenti dipartimenti hanno richiesto l'inserimento della pista ciclabile;

che, all'uopo, il Dipartimento Sviluppo Infrastrutture e Manutenzione Urbana, ha predisposto la tavola EG04 "Planimetria pista ciclabile" prot. n. 22813 del 21 maggio 2012, sulla quale sono stati rilasciati i pareri favorevoli con prescrizioni da parte del Dipartimento Mobilità e Trasporti – Servizio Istruttoria Progetti n. 32301 del 1 agosto 2012, del Dipartimento Tutela Ambientale e del Verde – Protezione civile – Direzione Promozione e Tutela Qualità Ambientale prot. n. QL53652 del 31 luglio 2012 nonché del Servizio Progettazione e riqualificazione aree verdi Sviluppo Ciclabilità e mobilità sostenibile prot. n. 53691 del 1 agosto 2012, esibiti in atti;

che, con il sopra citato parere prot. n. QL53652 del 31 luglio 2012 il Dipartimento Tutela Ambientale – Direzione Promozione e Tutela Qualità Ambientale Servizio VIA VAP, in merito agli aspetti di carattere paesaggistico ambientale ha richiesto altresì l'attivazione della procedura di Valutazione Ambientale Preliminare ai sensi dell'art. 10 e 11 delle N.T.A del PRG vigente;

che, al riguardo, si ritiene necessario procedere ai sensi dall'art. 4 dell'O.P.C.M. 3543/2006 e segnatamente all'art. 10 della Legge 17 agosto 1942 n. 1150 all'approvazione del progetto definitivo in deroga agli art. 10 e 11 delle N.T.A. del P.R.G. vigente in merito alla valutazione ambientale preliminare;

che, con nota n. 30564 del 12 ottobre 2011, la Società ACEA ATO2 nel rilasciare parere favorevole con prescrizioni;

che, a completamento delle indagini preventive effettuate, la Soprintendenza speciale per i beni Archeologici di Roma, con la nota n. 17032 del 5 giugno 2012, ha richiesto di allargare l'area di scavo stante l'importanza del sito interessato dalla realizzazione dell'infrastruttura;

che, tenuto conto dell'onerosità degli scavi effettuati e di quelli ulteriormente richiesti, con nota n. 3966 del 16 ottobre 2012 l'Ufficio di supporto al Commissario delegato ha comunicato alla citata Soprintendenza l'intendimento di voler procedere comunque all'approvazione del progetto definitivo assicurando al tempo stesso l'esecuzione degli ulteriori scavi in fase di realizzazione dell'infrastruttura in questione;

che con nota n. 4162 del 31 ottobre 2012 la Soprintendenza Speciale per i Beni Archeologici di Roma, pur considerando indispensabile il completamento delle indagini richieste, ha condiviso che le stesse possano essere eseguite in fase di realizzazione dell'infrastruttura;

che per sopraggiunti motivi di adattamento progettuale dovuti al recepimento delle prescrizioni formulate in sede di Conferenza di servizi nonché per l'intervenuta esigenza di adeguamento dei prezzi alla Tariffa, edizione 2010, approvata con Deliberazione di Giunta Comunale n. 32 del 3 febbraio 2012, l'importo ammonta a € 6.106.562,16= in aumento rispetto a quanto previsto nel quadro tecnico economico del progetto preliminare integrato approvato con Ordinanza commissariale n. 337 del 27 luglio 2010 nei termini di seguito indicati:

	<b>QUADRO ECONOMICO PROGETTO DEFINITIVO</b>	<b>IMPORTO NETTO</b>	<b>I.V.A. %</b>	<b>IMPORTO I.V.A.</b>	<b>IMPORTO LORDO</b>
<b>A)</b>	<b>IMPORTO A BASE DI GARA</b>				
A1)	<b>Importo per prog. esecutivo (con CNAPIA)</b>	<b>85.000,00</b>	<b>21%</b>	<b>17.850,00</b>	<b>102.850,00</b>
A2)	<b>Lavori a Corpo</b>	3.892.161,10			
A3)	<b>Lavori a Misura</b>	151.750,59			
A4)	<b>Oneri della sicurezza aggiuntivi</b>	175.433,25			



A5)	<b>Sommano Lavori</b>	<b>4.219.344,94</b>	<b>10%</b>	<b>421.934,49</b>	<b>4.641.279,43</b>
A6)	<b>Totale Oneri per la sicurezza</b>	<b>283.617,95</b>			
	<b>TOTALE A BASE D'ASTA (A1+A5-A6)</b>	<b>4.020.726,99</b>			
<b>B)</b>	<b>SOMME A DISPOSIZIONE DELL'AMMINISTRAZIONE</b>				
B1)	<b>Spese tecniche (IPE), compreso CNPAIA</b>	284.985,01	20%	56.997,00	341.982,01
B2)	<b>Spostamento Pubblici Servizi</b>	175.000,00	21%	36.750,00	211.750,00
B3)	<b>Espropriazioni</b>	630.000,00			630.000,00
B4)	<b>Rimborsi a fattura</b>	31.679,35	21%	6.652,66	38.332,01
B5)	<b>Opere in Economia</b>	45.000,00	21%	9.450,00	54.450,00
B6)	<b>Incentivo art.92 D.Lgs 163/2006</b>	85.318,70			85.318,70
B7)	<b>Contributo Autorità di Vigilanza</b>	600,00			600,00
	<b>TOTALE SOMME A DISP. DELL'AMM.NE</b>	<b>1.252.583,06</b>		<b>109.849,67</b>	<b>1.362.432,73</b>
<b>(A+B)</b>	<b>IMPORTO TOTALE DELL'INVESTIMENTO</b>	<b>5.556.928,00</b>		<b>549.634,16</b>	<b>6.106.562,16</b>

che attualmente il finanziamento della spesa di Euro 6.106.562,16= risulta essere il seguente:

- per Euro 341.982,01 con contributo della Regione annualità 2007 del P.I. (op0711740001) intervento U2 06 2PZ 0IPE (qp. IMP 3070016879)  
L'importo di Euro 22.417,99 intervento U2 06 2PZ 0IPE (qp. IMP 3070016879 a disposizione appalto)
- per Euro 966.519,00 con entrate derivanti da concessioni edilizie annualità 2009 del P.I. (opp903450001 intervento U2 01 2PZ 1DAC (IMP 3090040256)
- per Euro 4.798.061,16 annualità 2012 del P.I. 2012-2014, così distribuito:
  - Euro 4.168.061,16 intervento U2 01 2PZ 1DAC
  - Euro 630.000,00 intervento U2 02 2PZ 0ESP
L'importo di Euro 30.000,00 intervento U2 06 2PZ 0IPE (a disposizione appalto)

che le opere previste sono state valutate con i prezzi della tariffa del Comune di Roma, edizione 2010, approvata con Deliberazione Giunta Comunale n. 32 del 3 febbraio 2012;

che il progetto definitivo è stato sviluppato nel pieno rispetto del progetto preliminare integrato ed ha recepito, ove possibile, le osservazioni e prescrizioni formulate in sede di Conferenza di Servizi permanente giusta attestazione del Responsabile unico del procedimento n. 56662 del 12 dicembre 2012;

che il progetto definitivo è costituito dagli elaborati di cui all'Allegato "A" facenti parte integrante del presente provvedimento;

che, ai sensi dell'art. 112, comma 2, del D.lgs 163/2006 la verifica del progetto definitivo ha luogo prima dell'inizio delle procedure di affidamento, avuto riguardo ai criteri generali di cui agli artt 52 e ss. del D.P.R. 5 ottobre 2010 n. 207;

Visto il D.lgs 163/2006 e s.m.i.;

Visto l'art. 128 comma 3 del D.Lgs 163/2006;

Visto il D.P.R. n. 327/2001 e s.m.i.;

Visto il D.P.R. 207/2010;

Visto il Decreto Legislativo del 18 agosto 2000 n. 267 e s.m.i.;

Visto il Capitolato Speciale d'Appalto;

Visto il Capitolato Generale del Comune di Roma;

Visto l'art. 5 della L. n. 225/1992;

Visto il verbale della Conferenza dei Servizi del 23 luglio 2008, in atti esibito;

Vista la Determinazione Dirigenziale di chiusura della Conferenza di Servizi permanente n. 18 del 23 aprile 2010;

Visto il D.P.C.M. 4 agosto 2006;

Visto il D.P.C.M. 4 dicembre 2011;

Vista l'Ordinanza del Presidente del Consiglio dei Ministri n. 3543/2006;

Vista l'Ordinanza del Sindaco di Roma – Commissario Delegato n. 1/2007;

Vista l'Ordinanza del Sindaco di Roma – Commissario Delegato n. 2/2006;

Vista l'Ordinanza del Sindaco di Roma – Commissario Delegato n. 6/2006;

Vista l'Ordinanza del Sindaco di Roma – Commissario Delegato n. 337/2010;

Assunti i poteri di cui all'art. 4 dell'O.P.C.M. 3543/2006 e segnatamente in deroga agli artt. 42 e 48 del D.Lgs 267/2000 nonché all'art. 10 della L. 17 agosto 1942 n. 1150 ed agli art. 10 e 11 delle N.T.A del P.R.G. vigente;

Per i motivi citati in premessa

## ORDINA

1. E' approvato il progetto definitivo del 1° stralcio funzionale dell'intervento di realizzazione del "Programma di Recupero Urbano Palmarola – Selva Candida – O.P. n. 1 collegamento viario tra via Esperia Sperani e via di Casorezzo – inserito nel Piano di riqualificazione delle Infrastrutture viarie e per le mobilità con il codice C1.1-10 costituito dagli elaborati tecnici riportati nell'Allegato "A" che formano parte integrante del presente provvedimento.

2. E' approvato il quadro economico del progetto definitivo rimodulato ed integrato come di seguito riportato, per un importo complessivo dell'intervento di Euro 6.158.980,15=

	QUADRO ECONOMICO PROGETTO DEFINITIVO	IMPORTO NETTO	I.V.A. %	IMPORTO I.V.A.	IMPORTO LORDO
<b>A)</b>	<b>IMPORTO A BASE DI GARA</b>				
A1)	Importo per prog. esecutivo (con CNAPIA)	85.000,00	21%	17.850,00	102.850,00
A2)	Lavori a Corpo	3.892.161,10			
A3)	Lavori a Misura	151.750,59			
A4)	Oneri della sicurezza aggiuntivi	175.433,25			
A5)	Sommano Lavori	4.219.344,94	10%	421.934,49	4.641.279,43
A6)	Totale Oneri per la sicurezza	283.617,95			
	<b>TOTALE A BASE D'ASTA (A1+A5-A6)</b>	<b>4.020.726,99</b>			
<b>B)</b>	<b>SOMME A DISPOSIZIONE DELL'AMMINISTRAZIONE</b>				
B1)	Spese tecniche (IPE),	284.985,01	20%	56.997,00	341.982,01

	compreso CNPAIA				
B2)	<b>Spostamento Pubblici Servizi</b>	175.000,00	21%	36.750,00	211.750,00
B3)	<b>Espropriazioni</b>	630.000,00			630.000,00
B4)	<b>Rimborsi a fattura</b>	31.679,35	21%	6.652,66	38.332,01
B5)	<b>Opere in Economia</b>	45.000,00	21%	9.450,00	54.450,00
B6)	<b>Incentivo art.92 D.Lgs 163/2006</b>	85.318,70			85.318,70
B7)	<b>Contributo Autorità di Vigilanza</b>	600,00			600,00
	<b>TOTALE SOMME A DISP. DELL'AMM.NE</b>	<b>1.252.583,06</b>		<b>109.849,67</b>	<b>1.362.432,73</b>
<b>(A+B)</b>	<b>IMPORTO TOTALE DELL'INVESTIMENTO</b>	<b>5.556.928,00</b>		<b>549.634,16</b>	<b>6.106.562,16</b>

3. La spesa di Euro 6.106.562,16 = come risultante dal quadro economico sopra riportato è distribuita e finanziata come segue:


- per Euro 341.982,01 con contributo della Regione annualità 2007 del P.I. (op0711740001) intervento U2 06 2PZ 0IPE (qp. IMP 3070016879)  
L'importo di Euro 22.417,99 intervento U2 06 2PZ 0IPE (qp. IMP 3070016879 a disposizione appalto)
- per Euro 966.519,00 con entrate derivanti da concessioni edilizie annualità 2009 del P.I. (opp903450001 intervento U2 01 2PZ 1DAC (IMP 3090040256)
- per Euro 4.798.061,16 annualità 2012 del P.I. 2012-2014, così distribuito:
  - Euro 4.168.061,16 intervento U2 01 2PZ 1DAC
  - Euro 630.000,00 intervento U2 02 2PZ 0ESP
 L'importo di Euro 30.000,00 intervento U2 06 2PZ 0IPE (a disposizione appalto)

4. L'importo di € 600,00 (contributo autorità di vigilanza) grava l'intervento 1 08 01 03 0AVL -0VI del bilancio 2012 (act. /impegno n. ).  
La corrispondente entrata di € 600,00 è accertata alla risorsa E 3 05 8000 CAL 0VI impegno n. del bilancio 2012.

5. La spesa di € 85.318,70 (oneri incentivo ex art.92 DLgs 163/2006) grava l'intervento 1 08 01 01 0I20 0VI del Bilancio 2012, la corrispondente entrata di € 85.318,70 è accertata alla risorsa 3058000 0SPI 0VI del bilancio 2012 (act. /impegno n. ).

6. In sede di definizione del successivo livello di progettazione, al Responsabile unico del Procedimento è fatto obbligo di recepire le osservazioni e le prescrizioni formulate in sede di Conferenza di servizi dalle Amministrazioni competenti o comunque acquisite in ordine alla realizzazione dell'intervento di cui alla presente Ordinanza nonché di procedere alla verifica del progetto definitivo, prima dell'inizio delle procedure di affidamento, avuto riguardo ai criteri generali di cui agli artt 52 e ss. del D.P.R. 5 ottobre 2010 n. 207.

IL SINDACO DI ROMA  
COMMISSARIO DELEGATO  
GIOVANNI ALEMANNO



## ALLEGATO "A" ELENCO ELABORATI

**C.1.1-10: PRU Palmarola - Selva Candida Realizzazione della strada di collegamento tra via Esperia Sperani e via Casorezzo**  
**PROGETTO DEFINITIVO PER APPALTO INTEGRATO**

N.ro Elaborato	Codice Comessa	Fase prog.	Opera/Disciplina	Progressivo documento	Revisione	TITOLO 1	TITOLO 2	SCALA	Elaborati per Appalto Integrato
----------------	----------------	------------	------------------	-----------------------	-----------	----------	----------	-------	---------------------------------

**ELABORATI GENERALI**

1	C.1.1-10	D	EE	1	B	ELABORATI GENERALI	ELENCO ELABORATI	-	Dicembre 2012
2	C.1.1-10	D	EG	1	A	ELABORATI GENERALI	RELAZIONE TECNICA GENERALE	-	Giugno 2011
3	C.1.1-10	D	EG	2	A	ELABORATI GENERALI	COROGRAFIA DI PROGETTO	1:5000	Giugno 2011
4	C.1.1-10	D	EG	3	B	ELABORATI GENERALI	PLANIMETRIA GENERALE	1:1000	Dicembre 2012
5	C.1.1-11	D	EG	4	B	ELABORATI GENERALI	PLANIMETRIA PISTA CICLABILE	1:1000	Novembre 2012

**BONIFICA DA ORDIGNI BELLICI**

6	C.1.1-10	D	BB	1	A	BONIFICA DA ORDIGNI BELLICI	RELAZIONE BONIFICA DA ORDIGNI BELLICI SUPERFICIALE E PROFONDA	-	Giugno 2011
7	C.1.1-10	D	BB	2	A	BONIFICA DA ORDIGNI BELLICI	PLANIMETRIA BONIFICA DA ORDIGNI BELLICI SUPERFICIALE E PROFONDA	1:1000	Giugno 2011

**SOTTOSERVIZI INTERFERENTI**

8	C.1.1-10	D	SS	1	A	SOTTOSERVIZI INTERFERENTI	RELAZIONE SUI SOTTOSERVIZI	-	Giugno 2011
9	C.1.1-10	D	SS	2	A	SOTTOSERVIZI INTERFERENTI	PLANIMETRIA INDIVIDUAZIONE SOTTOSERVIZI - TAV. 1/4	1:500	Giugno 2011
10	C.1.1-10	D	SS	3	A	SOTTOSERVIZI INTERFERENTI	PLANIMETRIA INDIVIDUAZIONE SOTTOSERVIZI - TAV. 2/4	1:500	Giugno 2011
11	C.1.1-10	D	SS	4	A	SOTTOSERVIZI INTERFERENTI	PLANIMETRIA INDIVIDUAZIONE SOTTOSERVIZI - TAV. 3/4	1:500	Giugno 2011
12	C.1.1-10	D	SS	5	A	SOTTOSERVIZI INTERFERENTI	PLANIMETRIA INDIVIDUAZIONE SOTTOSERVIZI - TAV. 4/4	1:500	Giugno 2011

**RILIEVO TOPOGRAFICO**

13	C.1.1-10	D	RR	1	A	RILIEVO TOPOGRAFICO	RILIEVO CELERIMETRICO TAV.1/4	1:500	Giugno 2011
14	C.1.1-10	D	RR	2	A	RILIEVO TOPOGRAFICO	RILIEVO CELERIMETRICO TAV.2/4	1:500	Giugno 2011
15	C.1.1-10	D	RR	3	A	RILIEVO TOPOGRAFICO	RILIEVO CELERIMETRICO TAV.3/4	1:500	Giugno 2011
16	C.1.1-10	D	RR	4	A	RILIEVO TOPOGRAFICO	RILIEVO CELERIMETRICO TAV.4/4	1:500	Giugno 2011
17	C.1.1-10	D	RR	5	A	RILIEVO TOPOGRAFICO	MONOGRAFIE DEI CAPISALDI	-	Giugno 2011

**GEOLOGIA E GEOTECNICA**

18	C.1.1-10	D	RG	1	A	GEOLOGIA E GEOTECNICA	RELAZIONE GEOLOGICA	-	Giugno 2011
19	C.1.1-10	D	RG	2	A	GEOLOGIA E GEOTECNICA	PROFILO GEOLOGICO	1:200 / 1:2000	Giugno 2011
20	C.1.1-10	D	RG	3	A	GEOLOGIA E GEOTECNICA	RELAZIONE GEOTECNICA	-	Giugno 2011
21	C.1.1-10	D	RG	4	A	GEOLOGIA E GEOTECNICA	ALLEGATO "A" ALLA RELAZIONE GEOLOGICA: STRATIGRAFIE, SONDAGGI E PROVE DI LABORATORIO Settembre 2010	-	Giugno 2011
22	C.1.1-10	D	RG	5	A	GEOLOGIA E GEOTECNICA	ALLEGATO "B" ALLA RELAZIONE GEOLOGICA: STRATIGRAFIE, SONDAGGI E PROVE DI LABORATORIO Maggio 2008	-	Giugno 2011

**IDROLOGIA ED IDRAULICA**

23	C.1.1-10	D	ID	1	A	IDROLOGIA ED IDRAULICA	RELAZIONE IDROLOGICA ED IDRAULICA	-	Giugno 2011
----	----------	---	----	---	---	------------------------	-----------------------------------	---	-------------

24	C.1.1-10	D	ID	1b	A	IDROLOGIA ED IDRAULICA	RELAZIONE DI SMALTIMENTO ACQUE METEORICHE	-	Giugno 2011
25	C.1.1-10	D	ID	2	A	IDROLOGIA ED IDRAULICA	COROGRAFIA DEI BACINI	1:5000	Giugno 2011
26	C.1.1-10	D	ID	3	A	IDROLOGIA ED IDRAULICA	SCHEMA IDRAULICO GENERALE	1:1000	Giugno 2011
27	C.1.1-10	D	ID	4	B	IDROLOGIA ED IDRAULICA	PLANIMETRIA SMALTIMENTO ACQUE METEORICHE - TAV.1/4	1:500	Novembre 2012
28	C.1.1-10	D	ID	5	A	IDROLOGIA ED IDRAULICA	PLANIMETRIA SMALTIMENTO ACQUE METEORICHE - TAV.2/4	1:500	Giugno 2011
29	C.1.1-10	D	ID	6	A	IDROLOGIA ED IDRAULICA	PLANIMETRIA SMALTIMENTO ACQUE METEORICHE - TAV.3/4	1:500	Giugno 2011
30	C.1.1-10	D	ID	7	A	IDROLOGIA ED IDRAULICA	PLANIMETRIA SMALTIMENTO ACQUE METEORICHE - TAV.4/4	1:500	Giugno 2011
31	C.1.1-10	D	ID	8	A	IDROLOGIA ED IDRAULICA	PROFILI SMALTIMENTO ACQUE METEORICHE - TAV.1/2	1:100 / 1:1000	Giugno 2011
32	C.1.1-10	D	ID	9	A	IDROLOGIA ED IDRAULICA	PROFILI SMALTIMENTO ACQUE METEORICHE - TAV.2/2	1:100 / 1:1000	Giugno 2011
33	C.1.1-10	D	ID	10	A	IDROLOGIA ED IDRAULICA	POZZETTI DI ISPEZIONE E CADITOIE - PARTICOLARI COSTRUTTIVI	VARIE	Giugno 2011
34	C.1.1-10	D	ID	11	A	IDROLOGIA ED IDRAULICA	COLLETTORE DI SCARICO ACQUE DI DRENAGGIO NEL FOSSO DELL'ACQUASONA, PROFILO E SEZIONI	VARIE	Giugno 2011
35	C.1.1-10	D	ID	12	A	IDROLOGIA ED IDRAULICA	FOSSO DELL'ACQUASONA - PLANIMETRIA, PROFILO DI RIGURGITO E SEZIONI TRASVERSALI CON LIVELLI IDRICI ANTE OPERAM - TAV 1/2	VARIE	Giugno 2011
36	C.1.1-10	D	ID	13	A	IDROLOGIA ED IDRAULICA	FOSSO DELL'ACQUASONA - PLANIMETRIA, PROFILO DI RIGURGITO E SEZIONI TRASVERSALI CON LIVELLI IDRICI ANTE OPERAM - TAV 2/2	VARIE	Giugno 2011
37	C.1.1-10	D	ID	14	A	IDROLOGIA ED IDRAULICA	FOSSO DELL'ACQUASONA - MANUFATTO DI SCARICO - PARTICOLARI COSTRUTTIVI	VARIE	Giugno 2011
38	C.1.1-10	D	ID	15	A	IDROLOGIA ED IDRAULICA	COLLETTORE ACQUE NERE - PROFILO E PARTICOLARI COSTRUTTIVI	VARIE	Giugno 2011
<b>ELABORATI VIABILITA'</b>									
39	C.1.1-10	D	NV	1	A	ELABORATI VIABILITA'	RELAZIONE TECNICA PROGETTO STRADALE	-	Giugno 2011
40	C.1.1-10	D	NV	2	B	ELABORATI VIABILITA'	PLANIMETRIA DI PROGETTO TAV. 1/4	1:500	Dicembre 2012
41	C.1.1-10	D	NV	3	B	ELABORATI VIABILITA'	PLANIMETRIA DI PROGETTO TAV. 2/4	1:500	Dicembre 2012
42	C.1.1-10	D	NV	4	B	ELABORATI VIABILITA'	PLANIMETRIA DI PROGETTO TAV. 3/4	1:500	Dicembre 2012
43	C.1.1-10	D	NV	5	B	ELABORATI VIABILITA'	PLANIMETRIA DI PROGETTO TAV. 4/4	1:500	Dicembre 2012
44	C.1.1-10	D	NV	6	A	ELABORATI VIABILITA'	PLANIMETRIA DI TRACCIAMENTO	1:1000	Giugno 2011
45	C.1.1-10	D	NV	7	B	ELABORATI VIABILITA'	RO.01 - ROTATORIA VIA E. SPERANI - STRALCIO PLANIMETRICO E PROFILI LONGITUDINALI	1:500	Dicembre 2012
46	C.1.1-10	D	NV	8	A	ELABORATI VIABILITA'	PROFILI LONGITUDINALI	1:1000 / 1:100	Giugno 2011
47	C.1.1-10	D	NV	9/a	B	ELABORATI VIABILITA'	SEZIONI TIPO TAV.1/2	1:100	Dicembre 2012
48	C.1.1-10	D	NV	9/b	B	ELABORATI VIABILITA'	SEZIONI TIPO TAV.2/2	1:100	Dicembre 2012
49	C.1.1-10	D	NV	10	A	ELABORATI VIABILITA'	QUADERNO DELLE SEZIONI TRASVERSALI	1:200	Giugno 2011
50	C.1.1-10	D	NV	11	B	ELABORATI VIABILITA'	PLANIMETRIA SEGNALETICA ORIZZONTALE E VERTICALE TAV. 1/4	1:500	Dicembre 2012
51	C.1.1-10	D	NV	12	B	ELABORATI VIABILITA'	PLANIMETRIA SEGNALETICA ORIZZONTALE E VERTICALE TAV. 2/4	1:500	Dicembre 2012
52	C.1.1-10	D	NV	13	B	ELABORATI VIABILITA'	PLANIMETRIA SEGNALETICA ORIZZONTALE E VERTICALE TAV. 3/4	1:500	Dicembre 2012
53	C.1.1-10	D	NV	14	B	ELABORATI VIABILITA'	PLANIMETRIA SEGNALETICA ORIZZONTALE E VERTICALE TAV. 4/4	1:500	Dicembre 2012
<b>ELABORATI OPERE D'ARTE</b>									



54	C.1.1-10	D	ST	1	A	OPERE D'ARTE	O.P.1.1 - RISOLUZIONE INTERFERENZE CON ACQUEDOTTO BRACCIANO - RELAZIONE DI CALCOLO	-	Giugno 2011
55	C.1.1-10	D	ST	2	A	OPERE D'ARTE	O.P.1.1 - RISOLUZIONE INTERFERENZA CON ACQUEDOTTO BRACCIANO - PLANIMETRIA E PROFILO LONGITUDINALE	VARIE	Giugno 2011
56	C.1.1-10	D	ST	3	A	OPERE D'ARTE	O.P.1.1 - RISOLUZIONE INTERFERENZA CON ACQUEDOTTO BRACCIANO - SEZIONI E PARTICOLARI COSTRUTTIVI	VARIE	Giugno 2011
57	C.1.1-10	D	ST	4	A	OPERE D'ARTE	O.P.2.1 - TOMBINO DI TRASPARENZA - PIANTA, PROSPETTO E SEZIONI	VARIE	Giugno 2011
58	C.1.1-10	D	ST	5	A	OPERE D'ARTE	O.P.2.2 - TOMBINO DI TRASPARENZA - PIANTA, PROSPETTO E SEZIONI	VARIE	Giugno 2011
59	C.1.1-10	D	ST	6	A	OPERE D'ARTE	O.P.2.3 - TOMBINO DI TRASPARENZA - PIANTA, PROSPETTO E SEZIONI	VARIE	Giugno 2011
60	C.1.1-10	D	ST	7	A	OPERE D'ARTE	OPERE DI SOSTEGNO - RELAZIONE DI CALCOLO	-	Giugno 2011
61	C.1.1-10	D	ST	8	A	OPERE D'ARTE	O.P.3.1 - OPERE DI SOSTEGNO - PIANTA, PROSPETTO E SEZIONI	VARIE	Giugno 2011
62	C.1.1-10	D	ST	9	A	OPERE D'ARTE	O.P.3.2 - OPERE DI SOSTEGNO - PIANTA, PROSPETTO E SEZIONI	VARIE	Giugno 2011
63	C.1.1-10	D	ST	10a	A	OPERE D'ARTE	O.P.3.3 - OPERE DI SOSTEGNO - PIANTA, E SEZIONI	VARIE	Giugno 2011
64	C.1.1-10	D	ST	10b	A	OPERE D'ARTE	O.P.3.3 - OPERE DI SOSTEGNO - PROSPETTO E PARTICOLARI COSTRUTTIVI	VARIE	Giugno 2011
65	C.1.1-10	D	ST	11	A	OPERE D'ARTE	O.P.3.4 - OPERE DI SOSTEGNO - PIANTA, PROSPETTO E SEZIONI	VARIE	Giugno 2011
66	C.1.1-10	D	ST	12	A	OPERE D'ARTE	O.P.3.5 - OPERE DI SOSTEGNO - PIANTA, PROSPETTO E SEZIONI	VARIE	Giugno 2011
67	C.1.1-10	D	ST	13	A	OPERE D'ARTE	O.P.3.6 - OPERE DI SOSTEGNO - PIANTA, PROSPETTO E SEZIONI	VARIE	Giugno 2011
68	C.1.1-10	D	ST	14	A	OPERE D'ARTE	O.P.3.7 - OPERE DI SOSTEGNO - PIANTA, PROSPETTO E SEZIONI	VARIE	Giugno 2011
69	C.1.1-10	D	ST	15	A	OPERE D'ARTE	O.P.3.8 - OPERE DI SOSTEGNO - PIANTA, PROSPETTO E SEZIONI	VARIE	Giugno 2011
70	C.1.1-10	D	ST	16	A	OPERE D'ARTE	O.P.3.9 - OPERE DI SOSTEGNO - PIANTA, PROSPETTO E SEZIONI	VARIE	Giugno 2011
71	C.1.1-10	D	ST	17	A	OPERE D'ARTE	OPERE DI SOSTEGNO - CARPENTERIE	VARIE	Giugno 2011
72	C.1.1-10	D	ST	18	A	OPERE D'ARTE	O.P.2.4 - O.P.2.5 - O.P.2.6 MANUFATTI MINORI - PIANTA E SEZIONI	VARIE	Giugno 2011
<b>ELABORATI CANTIERIZZAZIONE</b>									
73	C.1.1-10	D	CA	1	A	ELABORATI CANTIERIZZAZIONE	RELAZIONE DI CANTIERIZZAZIONE	-	Giugno 2011
74	C.1.1-10	D	CA	2	A	ELABORATI CANTIERIZZAZIONE	GANTT	-	Giugno 2011
75	C.1.1-10	D	CA	3	A	ELABORATI CANTIERIZZAZIONE	PLANIMETRIA UBICAZIONI CANTIERI E FASI REALIZZATIVE - TAV. 1/2	1:2000	Giugno 2011
76	C.1.1-10	D	CA	4	A	ELABORATI CANTIERIZZAZIONE	PLANIMETRIA UBICAZIONI CANTIERI E FASI REALIZZATIVE - TAV. 2/2	1:2000	Giugno 2011
77	C.1.1-10	D	CA	5	A	ELABORATI CANTIERIZZAZIONE	PLANIMETRIA CANTIERI BASE	1:200	Giugno 2011
<b>ELABORATI ECONOMICI E CAPITOLATI</b>									
78	C.1.1-10	D	QE	1	B	ELABORATI ECONOMICI E CAPITOLATI	QUADRO ECONOMICO	-	Dicembre 2012
79	C.1.1-10	D	CM	1	A	ELABORATI ECONOMICI E CAPITOLATI	COMPUTO MOVIMENTI TERRA	-	Giugno 2011
80	C.1.1-10	D	CM	2	A	ELABORATI ECONOMICI E CAPITOLATI	COMPUTO METRICO ESTIMATIVO	-	Giugno 2011
<b>PIANO DI SICUREZZA</b>									
81	C.1.1-10	D	SI	1	A	PIANO DI SICUREZZA	PIANO SICUREZZA GENERALE AI SENSI DEL D.LGS 81/2008	-	Novembre 2012
82	C.1.1-10	D	SI	2	A	PIANO DI SICUREZZA	PIANO SICUREZZA GENERALE - ALLEGATO A : CRONOPROGRAMMA LAVORI	-	Giugno 2011
83	C.1.1-10	D	SI	3	A	PIANO DI SICUREZZA	PIANO SICUREZZA GENERALE - ALLEGATO B : ANALISI DEI RISCHI	-	Giugno 2011
84	C.1.1-10	D	SI	4	A	PIANO DI SICUREZZA	PIANO SICUREZZA GENERALE - ALLEGATO C : COSTI DELLA SICUREZZA	-	Giugno 2011
85	C.1.1-10	D	SI	5	A	PIANO DI SICUREZZA	FASCICOLO DELLA MANUTENZIONE AI SENSI	-	Giugno 2011

	10						DEL D.LGS 81/2008	
<b>STUDIO ACUSTICO</b>								
86	C.1.1-10	D	SA	1	A	STUDIO ACUSTICO	RELAZIONE TECNICA	- Luglio 2011
87	C.1.1-10	D	SA	2	A	STUDIO ACUSTICO	TAVOLA RICETTORI CON FASCE DI PERTINENZA	- Luglio 2011
88	C.1.1-10	D	SA	3	A	STUDIO ACUSTICO	MAPPA ORIZZONTALE DIURNA	- Luglio 2011
89	C.1.1-10	D	SA	4	A	STUDIO ACUSTICO	MAPPA RIZZONTALE NOTTURNA	- Luglio 2011