



KEY-PLAN

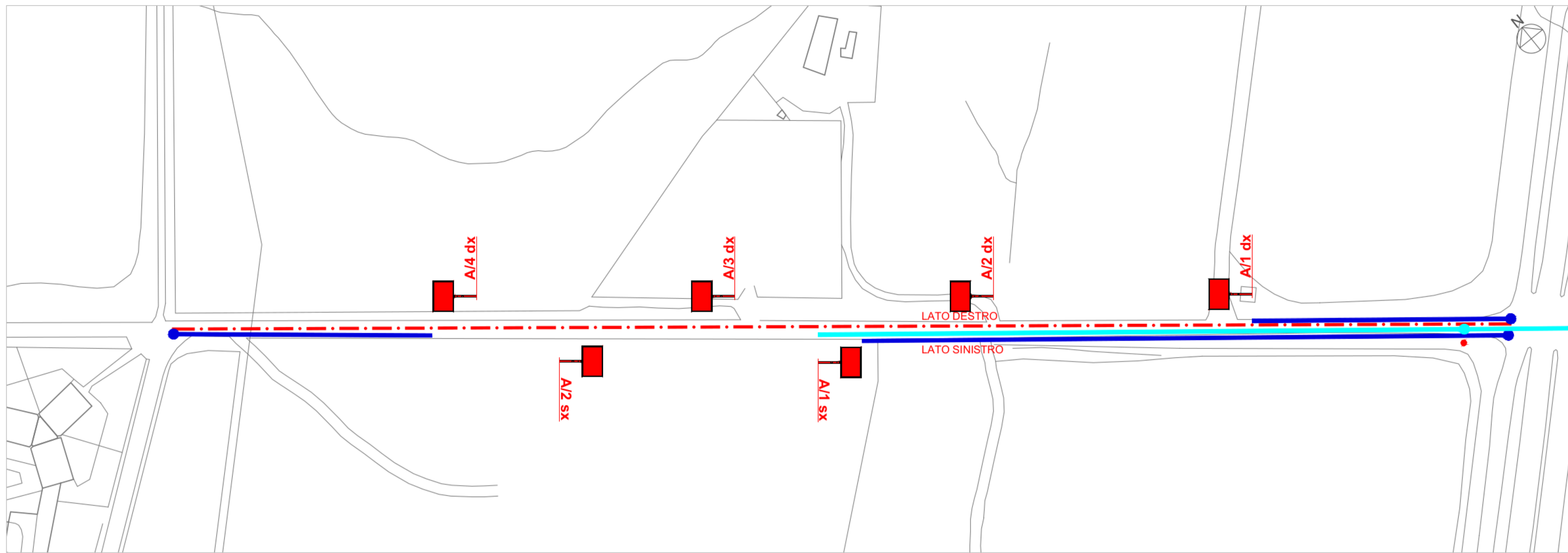
LEGENDA

COLORE	TRATTO	UBICAZIONE
	A	DAL MT 0.00 AL MT 516 (INCROCIO VIA MINNERMO)

LEGENDA LIMITE VELOCITÀ SUPERIORE A 50 KM/H

COLORE	TIPO DI VINCOLO
	SEGNALI STRADALI DI PERICOLO E PRESCRIZIONE 250 MT PRIMA - 150 MT DOPO
	SEGNALI STRADALI DI INDICAZIONE 150 MT PRIMA - 100 MT DOPO
	INTERSEZIONI 250 MT PRIMA - 100 MT DOPO

ALLEGATO 2



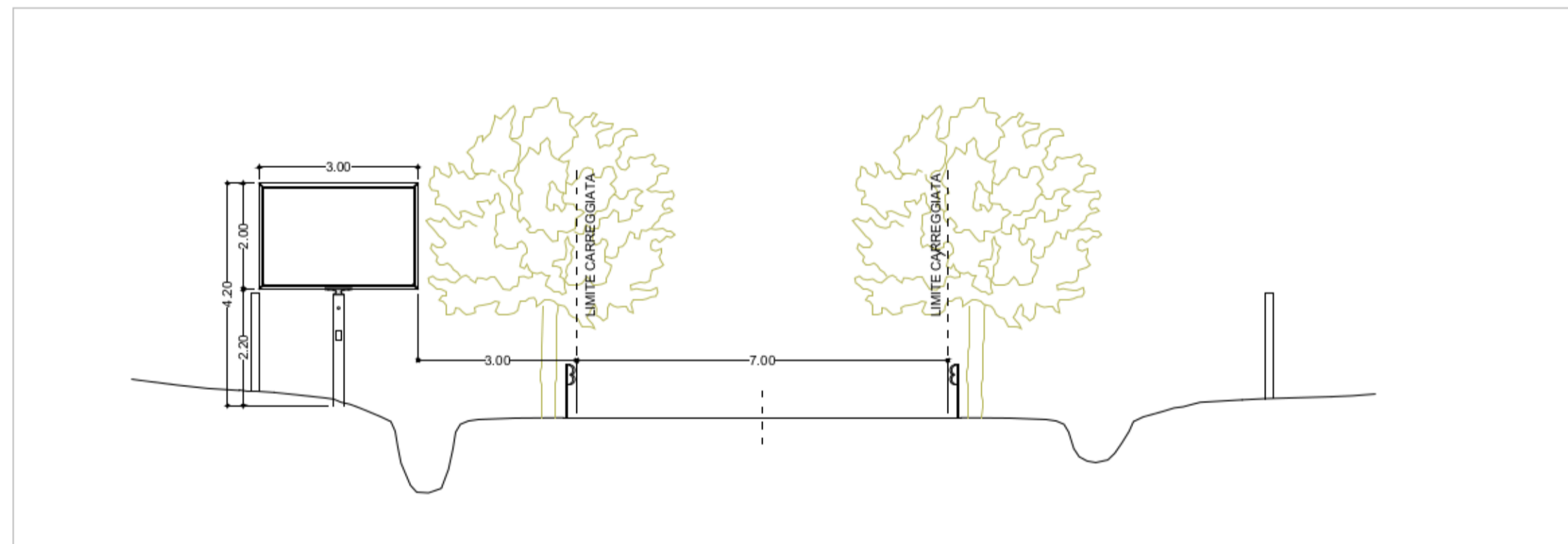
LOCALIZZAZIONE DEGLI IMPIANTI PUBBLICITARI
PLANIMETRIA - SCALA 1:1.000

INDIVIDUAZIONE DELLE POSIZIONI
LATO SX

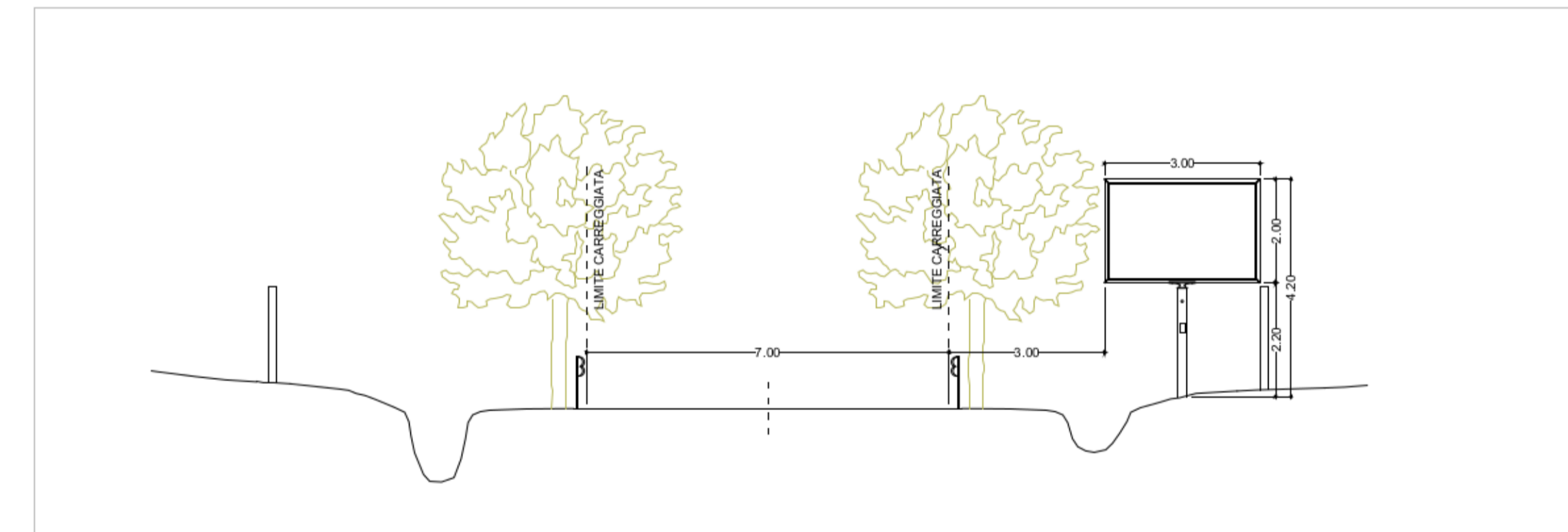
POSIZIONE	UBICAZIONE	IMPIANTO
A/1 SX	MT 250 DA INCROCIO VIA CRISTOFORO COLOMBO	IMPIANTO 300x200
A/2 SX	MT 350 DA INCROCIO VIA CRISTOFORO COLOMBO	IMPIANTO 300x200

INDIVIDUAZIONE DELLE POSIZIONI
LATO DX

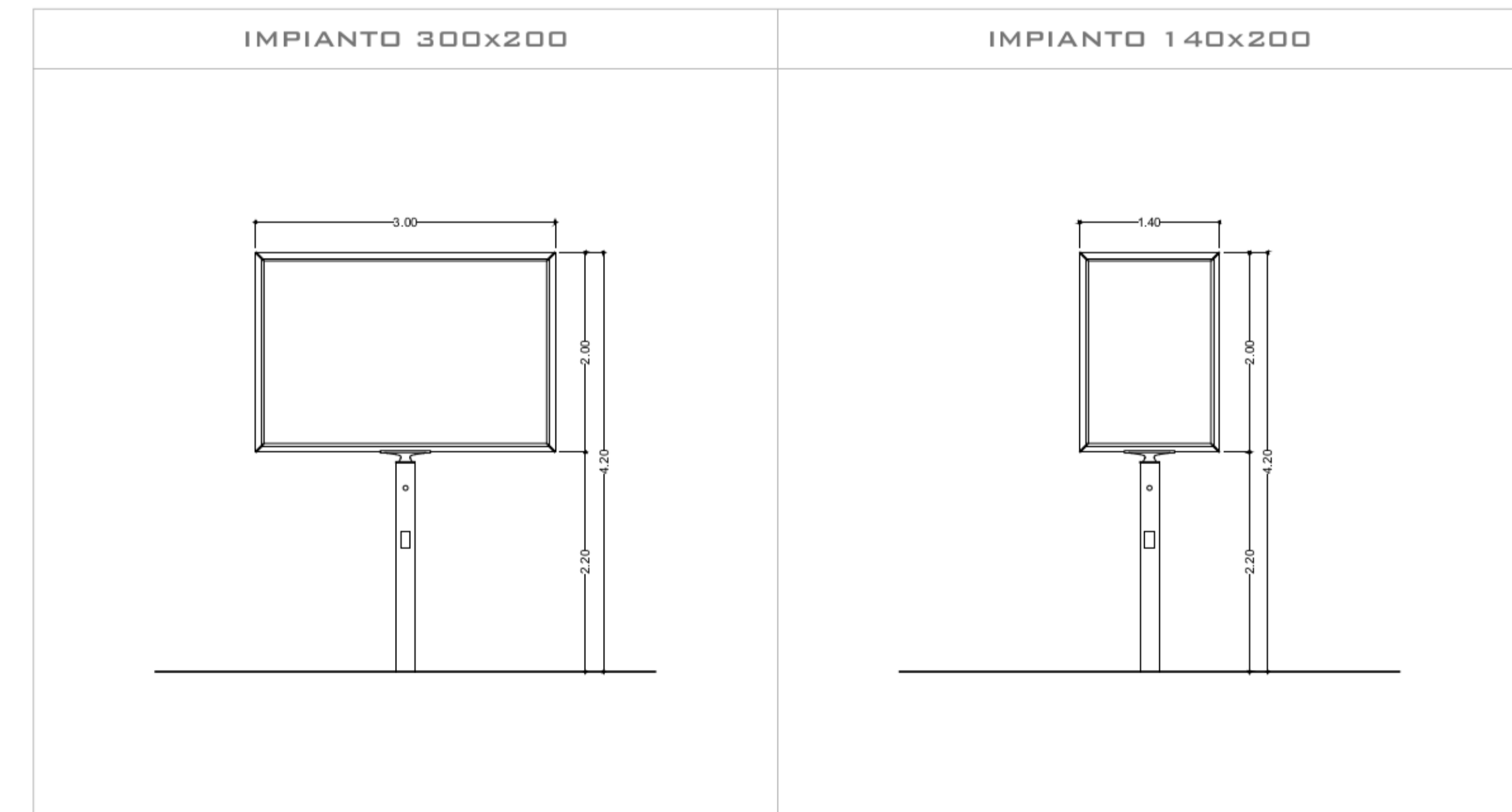
POSIZIONE	UBICAZIONE	IMPIANTO
A/1 DX	MT 100 DA INCROCIO VIA CRISTOFORO COLOMBO	IMPIANTO 300x200
A/2 DX	MT 200 DA INCROCIO VIA CRISTOFORO COLOMBO	IMPIANTO 300x200
A/3 DX	MT 300 DA INCROCIO VIA CRISTOFORO COLOMBO	IMPIANTO 300x200
A/4 DX	MT 400 DA INCROCIO VIA CRISTOFORO COLOMBO	IMPIANTO 300x200



SEZIONE TIPO - SCALA 1:100



SEZIONE TIPO - SCALA 1:100



IMPIANTI TIPO
PROSPETTI - SCALA 1:50



ROMA CAPITALE
DIPARTIMENTO
SVILUPPO ECONOMICO
E ATTIVITA' PRODUTTIVE

PIANO DI LOCALIZZAZIONE PER SINGOLE
STRADE DEGLI
IMPIANTI E MEZZI PUBBLICITARI NEL
TERRITORIO NON URBANIZZATO
ART. 19 CO. 4 DEL. 50/2014

VIA DI ACILIA
DA INCROCIO CON VIA CRISTOFORO COLOMBO
A 516 MT DOPO (INCROCIO VIA MINNERMO)

PROGETTO

PROPONENTI

ELABORATO

APPROVAZIONI

TRATTO A
PLANIMETRIA DI PROGETTO
SEZIONE STRADALE

0.2

DATA: 28/05/2021

SCALA: VARIE