

KEY-PLAN

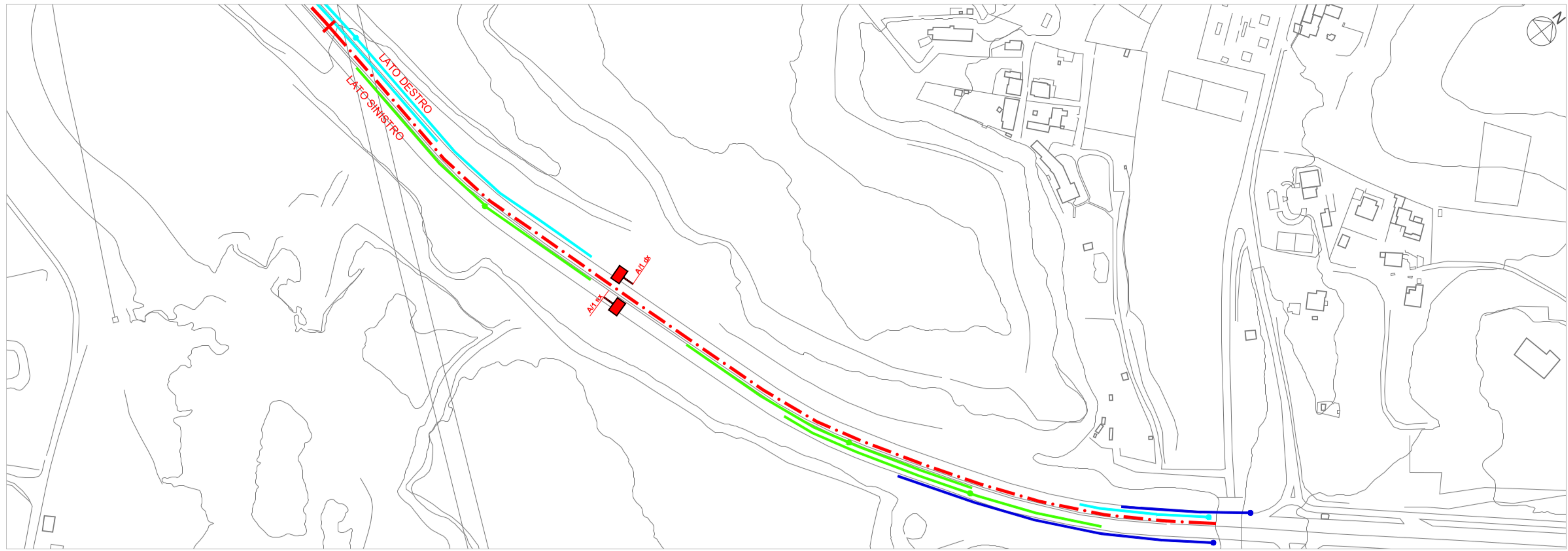
LEGENDA

COLORE	TRATTO	UBICAZIONE
Orange	A	DAL KM15+210 AL KM 16+022
Purple	B	DAL KM16+022 AL KM 16+834
Green	C	DAL KM16+834 AL KM 17+646
Dark Blue	D	DAL KM17+646 AL KM 18+458
Red	E	DAL KM18+458 AL KM 19+270
Cyan	F	DAL KM19+270 AL KM 20+083
Dark Purple	G	DAL KM20+083 AL KM 20+895

LEGENDA LIMITE VELOCITÀ SUPERIORE A 50 KM/H

COLORE	TIPO DI VINCOLO
Cyan line with dots	SEGNALI STRADALI DI PERICOLO E PRESCRIZIONE 250 MT PRIMA - 150 MT DOPO
Green line with dots	SEGNALI STRADALI DI INDICAZIONE 150 MT PRIMA - 100 MT DOPO
Blue line with dots	INTERSEZIONI 250 MT PRIMA - 100 MT DOPO

ALLEGATO 14



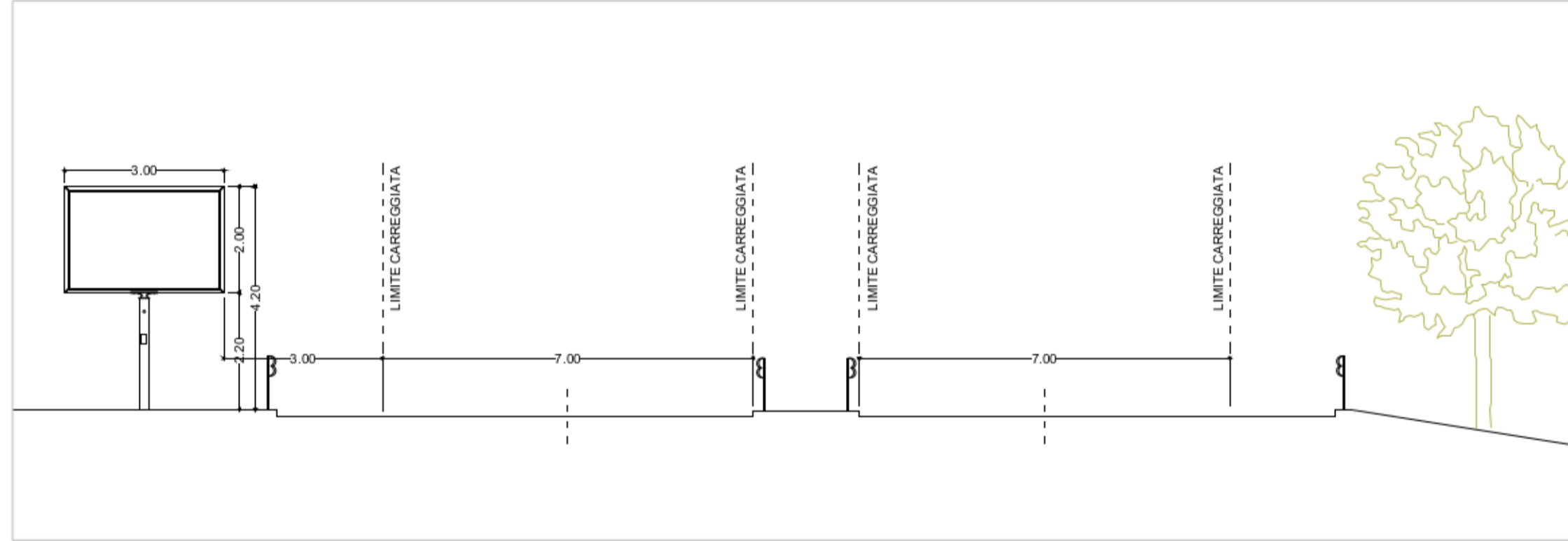
LOCALIZZAZIONE DEGLI IMPIANTI PUBBLICITARI
PLANIMETRIA - SCALA 1:2.000

INDIVIDUAZIONE DELLE POSIZIONI
LATO SX

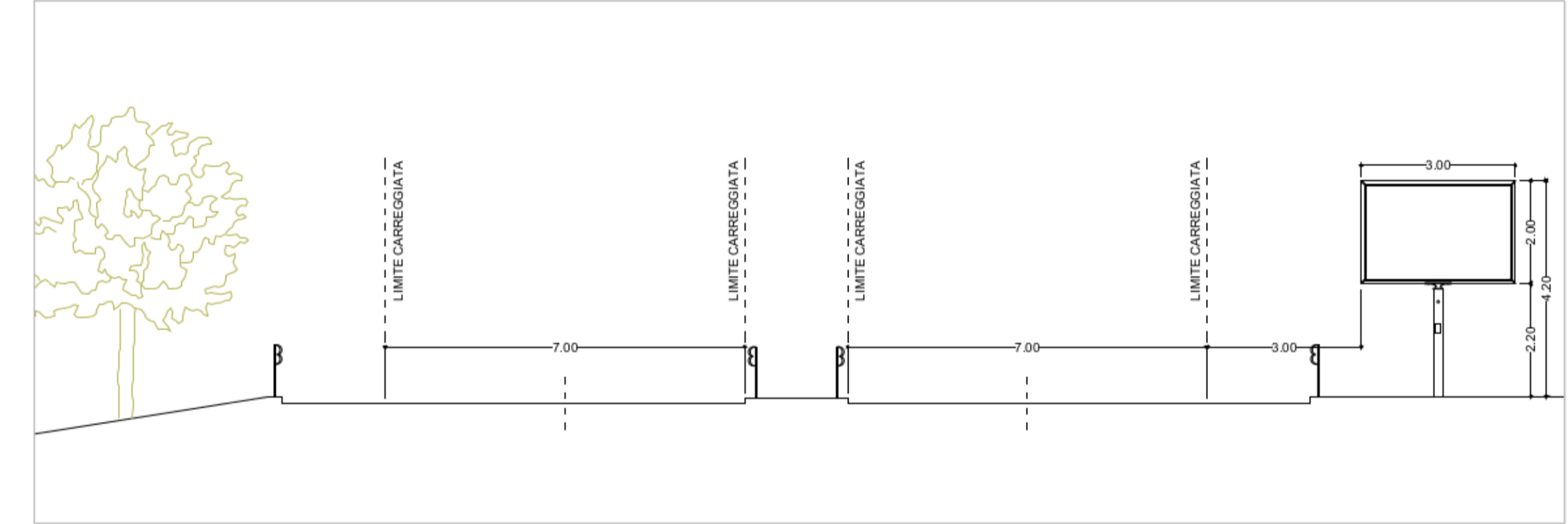
POSIZIONE	UBICAZIONE	IMPIANTO
A/1 SX	KM 15.760	IMPIANTO 300X200

INDIVIDUAZIONE DELLE POSIZIONI
LATO DX

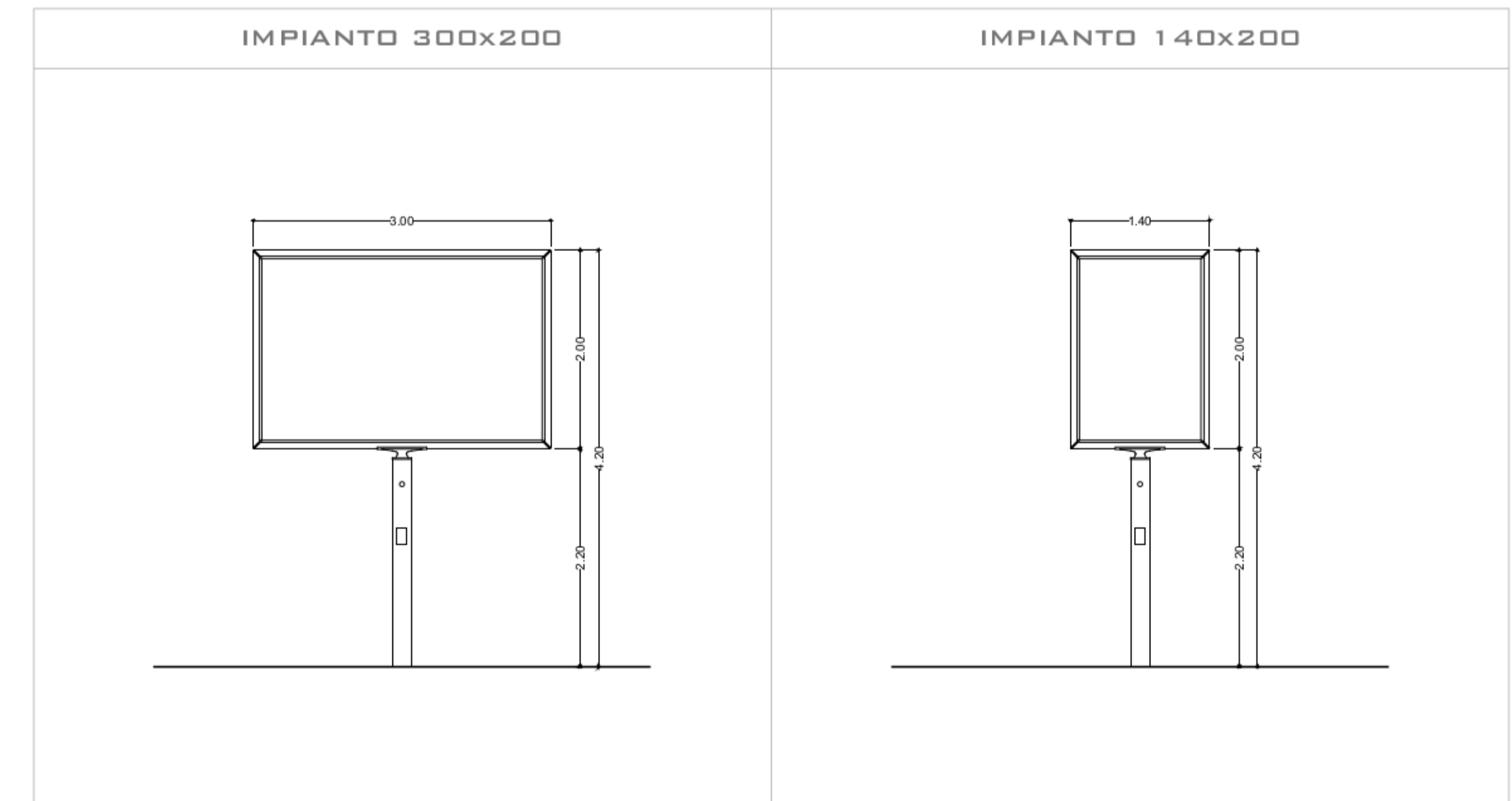
POSIZIONE	UBICAZIONE	IMPIANTO
A/1 DX	KM 15.675	IMPIANTO 300X200



SEZIONE TIPO - SCALA 1:100



SEZIONE TIPO - SCALA 1:100



IMPIANTI TIPO
PROSPETTI - SCALA 1:50



ROMA CAPITALE
DIPARTIMENTO
SVILUPPO ECONOMICO
E ATTIVITA' PRODUTTIVE

PIANO DI LOCALIZZAZIONE PER SINGOLE
STRADE DEGLI
IMPIANTI E MEZZI PUBBLICITARI NEL
TERRITORIO NON URBANIZZATO
ART. 19 CO. 4 DEL. 50/2014

VIALE CRISTOFORO COLOMBO
DAL KM 15+200 AL KM 20+895

PROGETTO

PROPONENTI

ELABORATO

APPROVAZIONI

TRATTO A
PLANIMETRIA DI PROGETTO
SEZIONE STRADALE

0.2-A

DATA: 28/05/2021

SCALA: VARIE