

KEY-PLAN

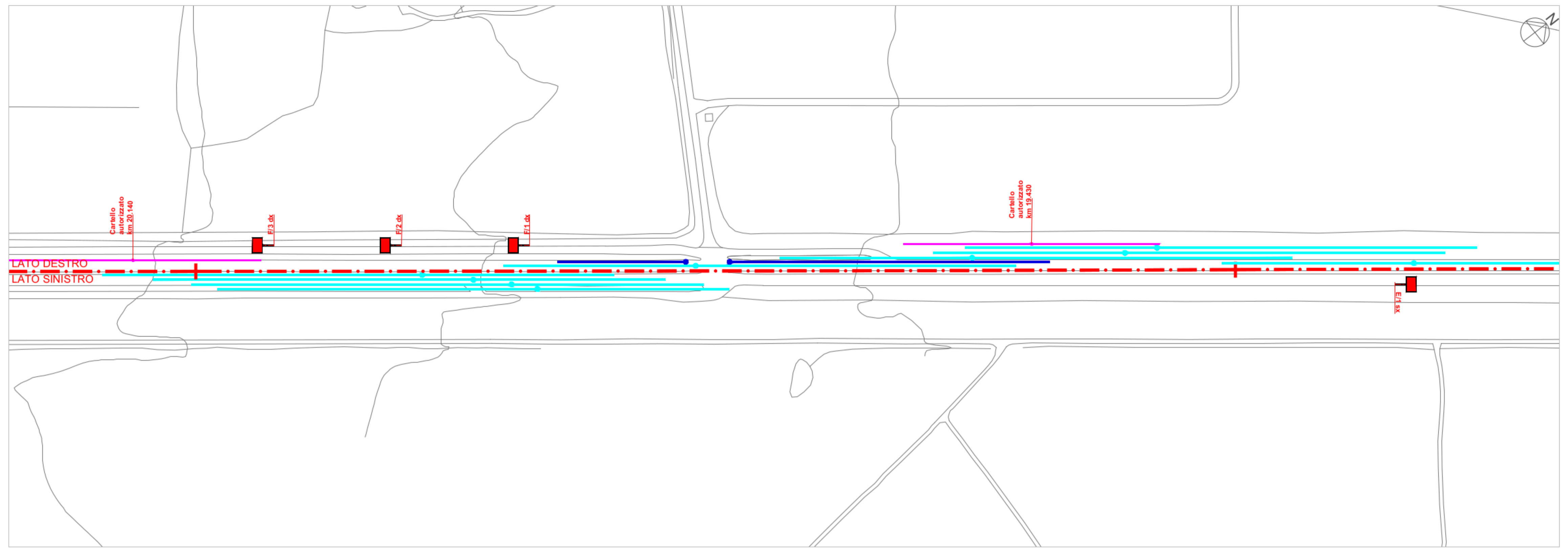
LEGENDA

COLORE	TRATTO	UBICAZIONE
	A	DAL KM 15+210 AL KM 16+022
	B	DAL KM 16+022 AL KM 16+834
	C	DAL KM 16+834 AL KM 17+646
	D	DAL KM 17+646 AL KM 18+458
	E	DAL KM 18+458 AL KM 19+270
	F	DAL KM 19+270 AL KM 20+083
	G	DAL KM 20+083 AL KM 20+895

LEGENDA LIMITE VELOCITÀ SUPERIORE A 50 KM/H

COLORE	TIPO DI VINCOLO
	SEGNALI STRADALI DI PERICOLO E PRESCRIZIONE 250 MT PRIMA - 150 MT DOPO
	SEGNALI STRADALI DI INDICAZIONE 150 MT PRIMA - 100 MT DOPO
	INTERSEZIONI 250 MT PRIMA - 100 MT DOPO

ALLEGATO 19

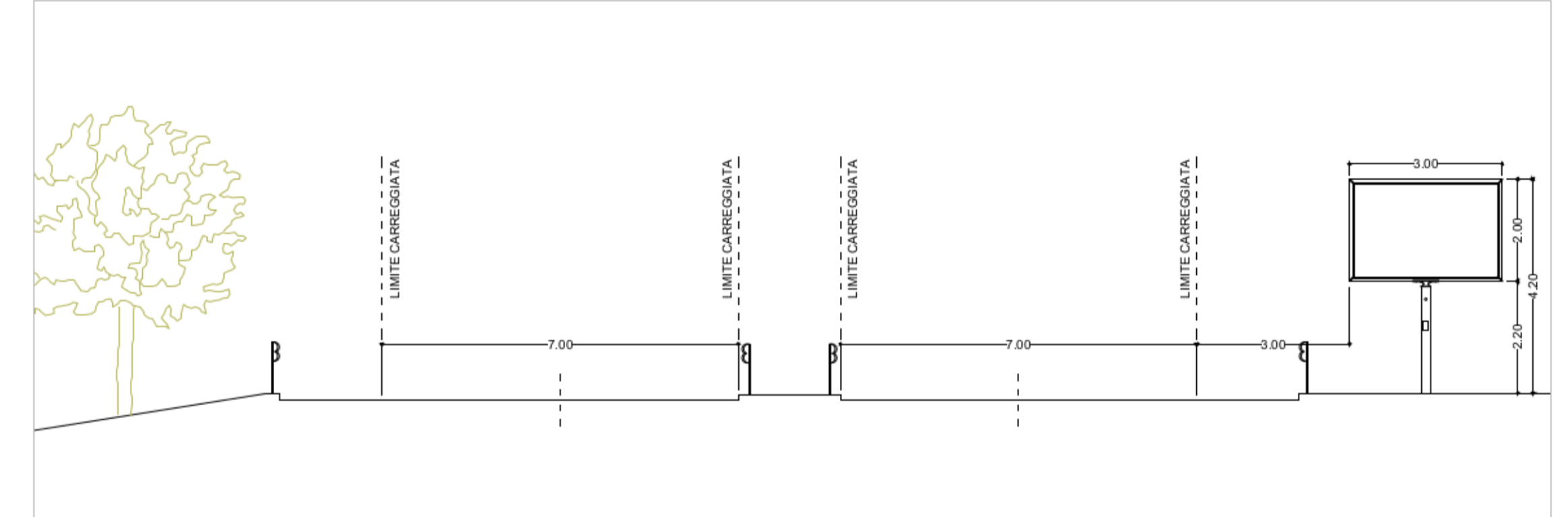


LOCALIZZAZIONE DEGLI IMPIANTI PUBBLICITARI
PLANIMETRIA - SCALA 1:2.000

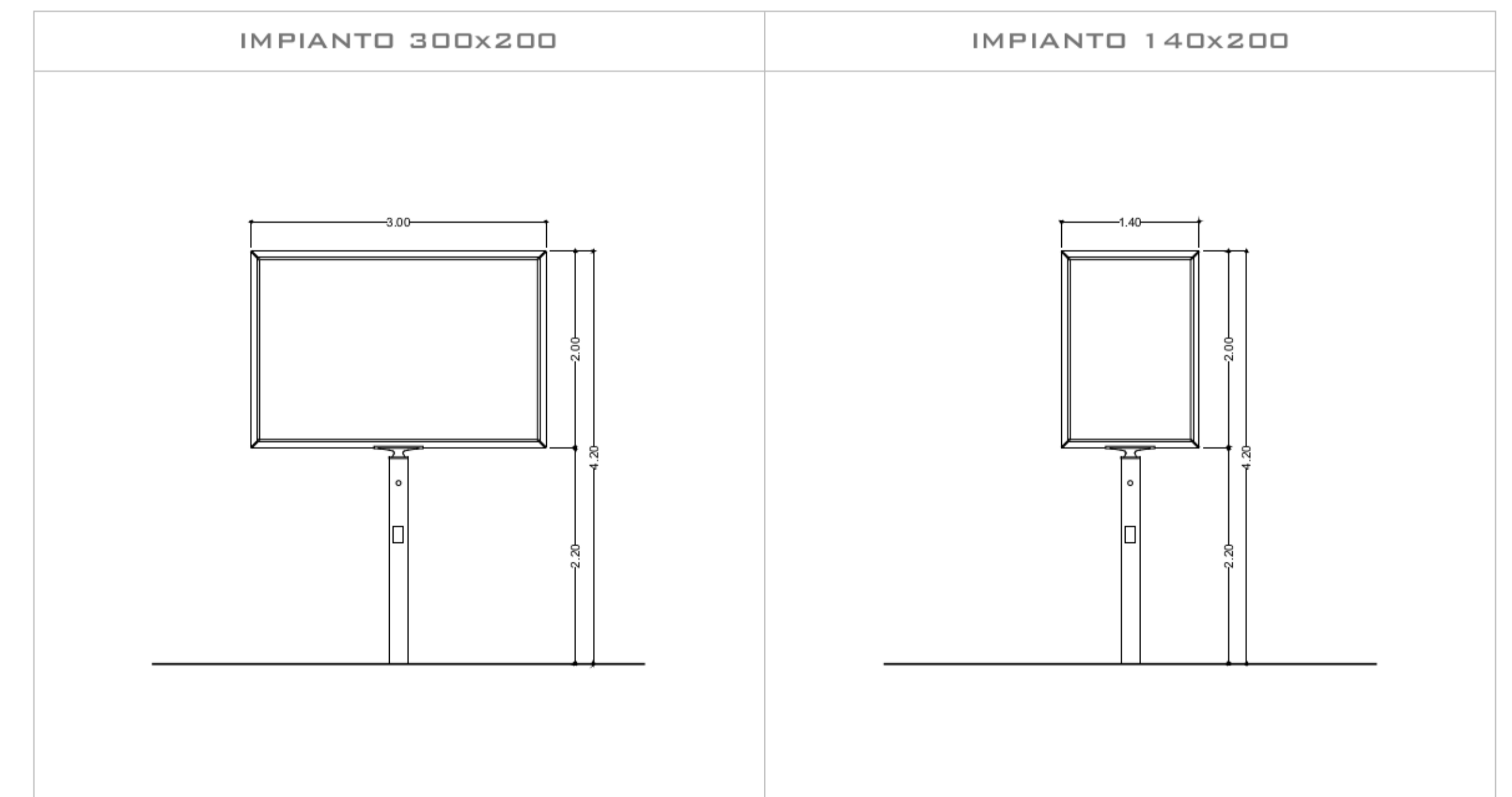
INDIVIDUAZIONE DELLE POSIZIONI

LATO DX

POSIZIONE	UBICAZIONE	IMPIANTO
F/1 DX	KM 19.830 (CORSIA LATERALE)	IMPIANTO 300X200
F/2 DX	KM 19.930 (CORSIA LATERALE)	IMPIANTO 300X200
F/3 DX	KM 20.030 (CORSIA LATERALE)	IMPIANTO 300X200



SEZIONE TIPO - SCALA 1:100



ROMA CAPITALE
DIPARTIMENTO
SVILUPPO ECONOMICO
E ATTIVITA' PRODUTTIVE

PIANO DI LOCALIZZAZIONE PER SINGOLE
STRADE DEGLI
IMPIANTI E MEZZI PUBBLICITARI NEL
TERRITORIO NON URBANIZZATO
ART. 19 CO. 4 DEL. 50/2014

VIALE CRISTOFORO COLOMBO
DAL KM 15+200 AL KM 20+895

PROGETTO

PROPONENTI

ELABORATO

APPROVAZIONI

TRATTO F
PLANIMETRIA DI PROGETTO
SEZIONE STRADALE

0.2-F

DATA: 28/05/2021

SCALA: VARIE