

KEY-PLAN

LEGENDA

COLORE	TRATTO	UBICAZIONE
	A	DAL KM 15+210 AL KM 16+022
	B	DAL KM 16+022 AL KM 16+834
	C	DAL KM 16+834 AL KM 17+646
	D	DAL KM 17+646 AL KM 18+458
	E	DAL KM 18+458 AL KM 19+270
	F	DAL KM 19+270 AL KM 20+083
	G	DAL KM 20+083 AL KM 20+895

LEGENDA_LIMITE VELOCITÀ SUPERIORE A 50 KM/H

COLORE	TIPO DI VINCOLO
	SEGNALI STRADALI DI PERICOLO E PRESCRIZIONE 250 MT PRIMA - 150 MT DOPO
	SEGNALI STRADALI DI INDICAZIONE 150 MT PRIMA - 100 MT DOPO
	INTERSEZIONI 250 MT PRIMA - 100 MT DOPO

ALLEGATO 20



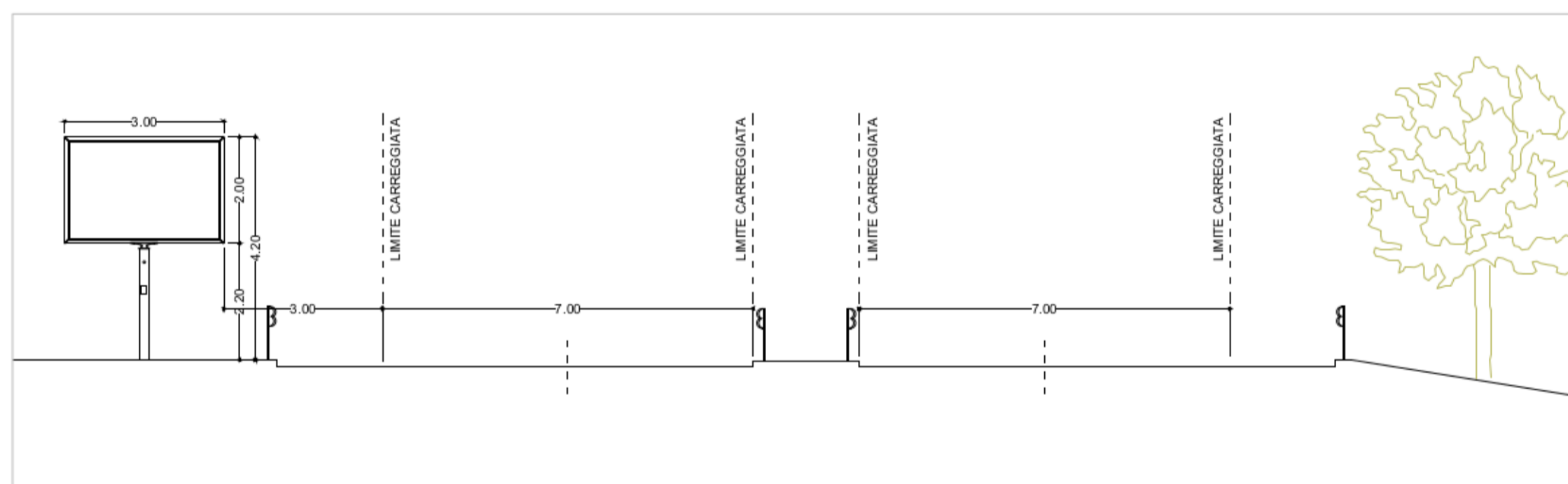
LOCALIZZAZIONE DEGLI IMPIANTI PUBBLICITARI
PLANIMETRIA - SCALA 1:2.000

INDIVIDUAZIONE DELLE POSIZIONI
LATO SX

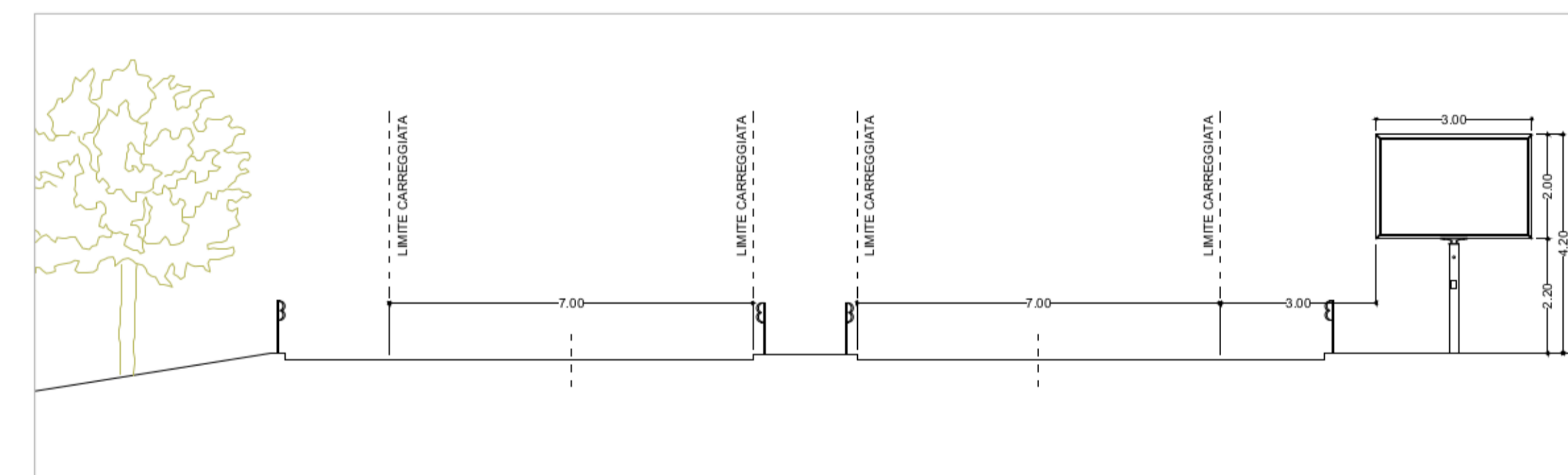
POSIZIONE	UBICAZIONE	IMPIANTO
G/1 SX	KM 20.540 (CORSIA LATERALE)	IMPIANTO 300X200
G/2 SX	KM 20.640 (CORSIA LATERALE)	IMPIANTO 300X200
G/3 SX	KM 20.740 (CORSIA LATERALE)	IMPIANTO 300X200

INDIVIDUAZIONE DELLE POSIZIONI
LATO DX

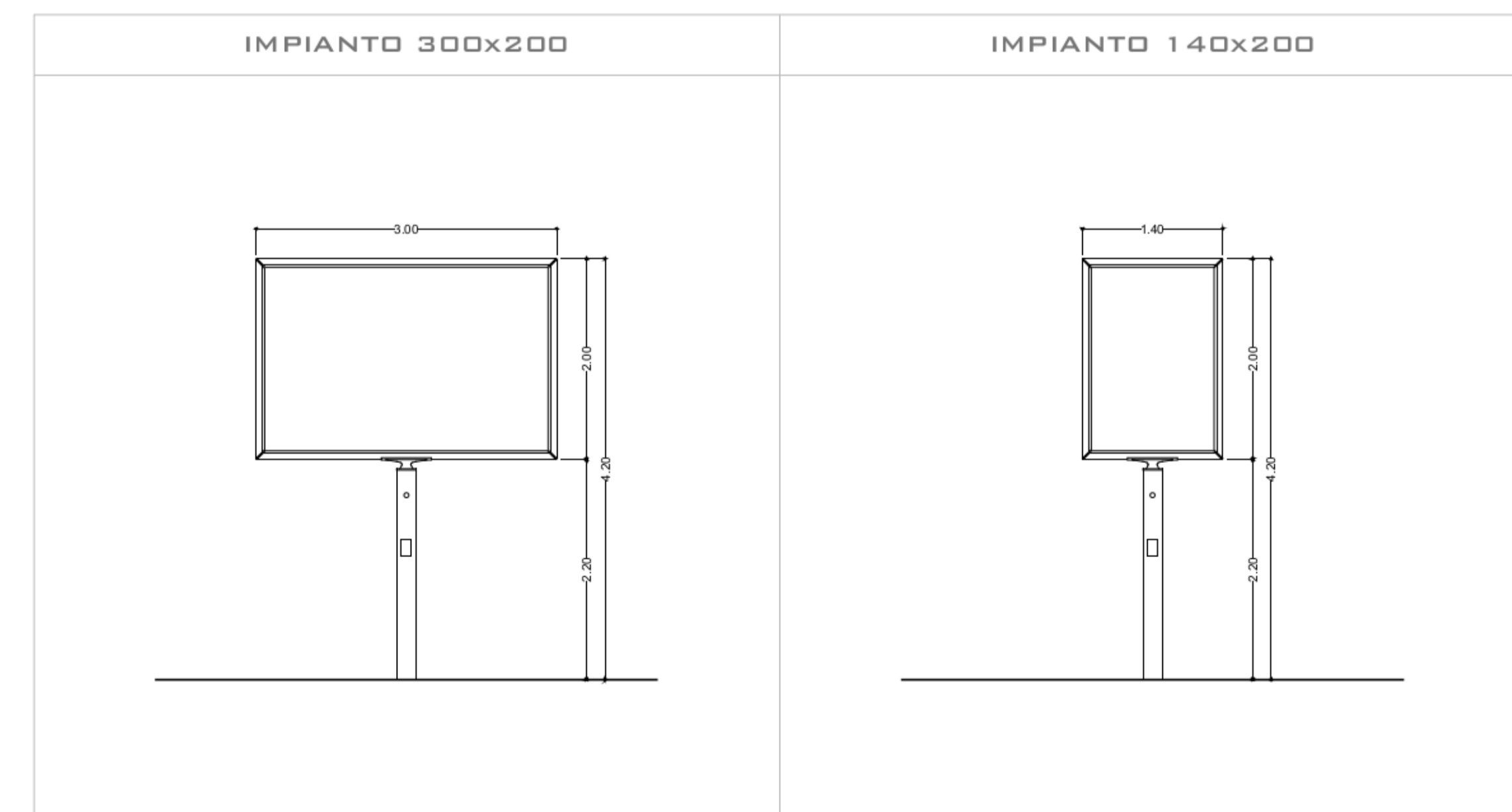
POSIZIONE	UBICAZIONE	IMPIANTO
G/1 DX	KM 20.240 (CORSIA LATERALE)	IMPIANTO 300X200
G/2 DX	KM 20.340 (CORSIA LATERALE)	IMPIANTO 300X200
G/3 DX	KM 20.440 (CORSIA LATERALE)	IMPIANTO 300X200
G/4 DX	KM 20.540 (CORSIA LATERALE)	IMPIANTO 300X200
G/5 DX	KM 20.640 (CORSIA LATERALE)	IMPIANTO 300X200



SEZIONE TIPO - SCALA 1:100



SEZIONE TIPO - SCALA 1:100



ROMA CAPITALE
DIPARTIMENTO
SVILUPPO ECONOMICO
E ATTIVITA' PRODUTTIVE

PIANO DI LOCALIZZAZIONE PER SINGOLE
STRADE DEGLI
IMPIANTI E MEZZI PUBBLICITARI NEL
TERRITORIO NON URBANIZZATO
ART. 19 CO. 4 DEL. 50/2014

VIALE CRISTOFORO COLOMBO
DAL KM 15+200 AL KM 20+895

PROGETTO

PROPONENTI

ELABORATO

APPROVAZIONI

TRATTO G
PLANIMETRIA DI PROGETTO
SEZIONE STRADALE

0.2-G

DATA: 28/05/2021

SCALA: VARIE