

KEY-PLAN

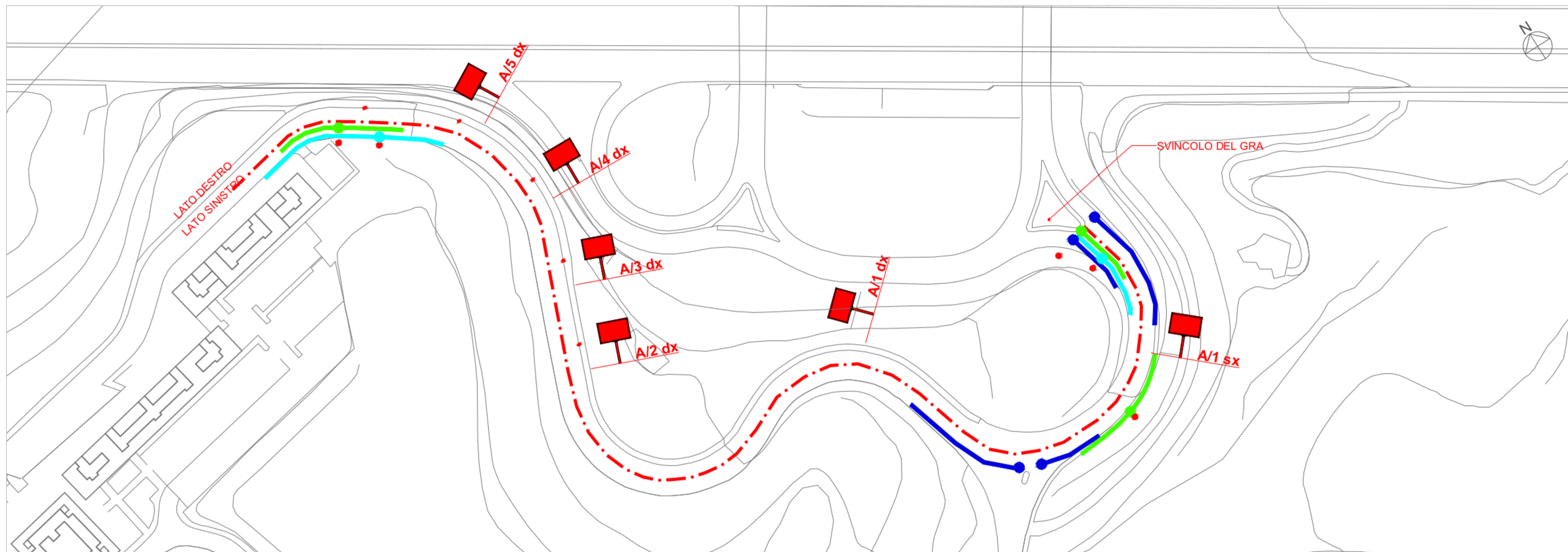
LEGENDA

COLORE	TRATTO	UBICAZIONE
	A	DA MT 0+000 A MT 500 DOPO LO SVINCOLO DEL GRA

LEGENDA\_ LIMITE DI VELOCITÀ NON SUPERIORE A 50 KM/H

COLORE	TIPO DI VINCOLO
	SEGNALI STRADALI DI PERICOLO E PRESCRIZIONE/SEMAFORI 50 MT PRIMA - 25 MT DOPO LUNGO STRADE DI SCORRIMENTO E STRADE URBANE DI QUARTIERE 30 MT PRIMA - 25 MT DOPO LUNGO STRADE LOCALI
	SEGNALI STRADALI DI INDICAZIONE 25 MT
	INTERSEZIONI 50 MT PRIMA - 25 MT DOPO LUNGO STRADE DI SCORRIMENTO E STRADE URBANE DI QUARTIERE 30 MT PRIMA - 25 MT DOPO LUNGO STRADE LOCALI

ALLEGATO 26




LOCALIZZAZIONE DEGLI IMPIANTI PUBBLICITARI  
PLANIMETRIA - SCALA 1:1.000

INDIVIDUAZIONE DELLE POSIZIONI  
LATO SX


POSIZIONE	UBICAZIONE	IMPIANTO
A/1 SX	MT 60 DOPO SVINCOLO DEL GRA	IMPIANTO 300x200

INDIVIDUAZIONE DELLE POSIZIONI  
LATO DX

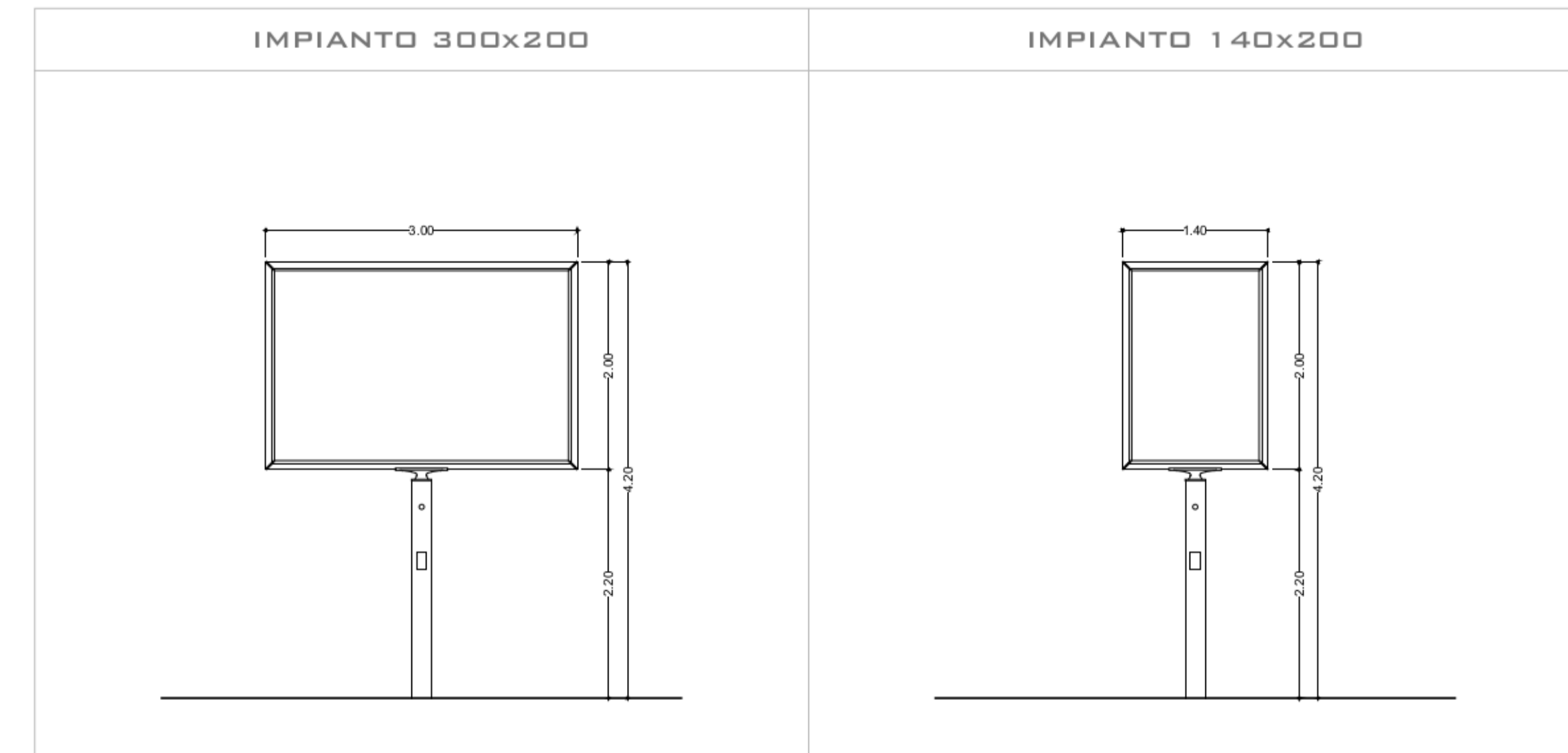
POSIZIONE	UBICAZIONE	IMPIANTO
A/1 DX	MT 200 DOPO SVINCOLO DEL GRA	IMPIANTO 300x200
A/2 DX	MT 345 DOPO SVINCOLO DEL GRA	IMPIANTO 300x200
A/3 DX	MT 378 DOPO SVINCOLO DEL GRA	IMPIANTO 300x200
A/4 DX	MT 411 DOPO SVINCOLO DEL GRA	IMPIANTO 300x200
A/5 DX	MT 451 DOPO SVINCOLO DEL GRA	IMPIANTO 300x200



SEZIONE TIPO - SCALA 1:100



SEZIONE TIPO - SCALA 1:100



IMPIANTI TIPO  
PROSPETTI - SCALA 1:50



ROMA CAPITALE  
DIPARTIMENTO  
SVILUPPO ECONOMICO  
E ATTIVITA' PRODUTTIVE

PIANO DI LOCALIZZAZIONE PER SINGOLE  
STRADE DEGLI  
IMPIANTI E MEZZI PUBBLICITARI NEL  
TERRITORIO NON URBANIZZATO  
ART. 19 CO. 4 DEL. 50/2014

VIA CAMERATA PICENA  
DA MT 0+000 A MT 500 DOPO LO SVINCOLO DEL GRA

PROGETTO

PROPONENTI

ELABORATO

TRATTO A  
PLANIMETRIA DI PROGETTO  
SEZIONE STRADALE

0.2

DATA: 28/05/2021

SCALA: VARIE

APPROVAZIONI