



KEY-PLAN

LEGENDA

COLORE	TRATTO	UBICAZIONE
	A	DAL KM 15+650 AL KM 16+075
	B	DAL KM 16+075 AL KM 16+450

LEGENDA_ LIMITE DI VELOCITÀ NON SUPERIORE A 50 KM/H

COLORE	TIPO DI VINCOLO
	SEGNALI STRADALI DI PERICOLO E PRESCRIZIONE/SEMAFORI 50 MT PRIMA - 25 MT DOPO LUNGO STRADE DI SCORRIMENTO E STRADE URBANE DI QUARTIERE 30 MT PRIMA - 25 MT DOPO LUNGO STRADE LOCALI
	SEGNALI STRADALI DI INDICAZIONE 25 MT
	INTERSEZIONI 50 MT PRIMA - 25 MT DOPO LUNGO STRADE DI SCORRIMENTO E STRADE URBANE DI QUARTIERE 30 MT PRIMA - 25 MT DOPO LUNGO STRADE LOCALI

ALLEGATO 29



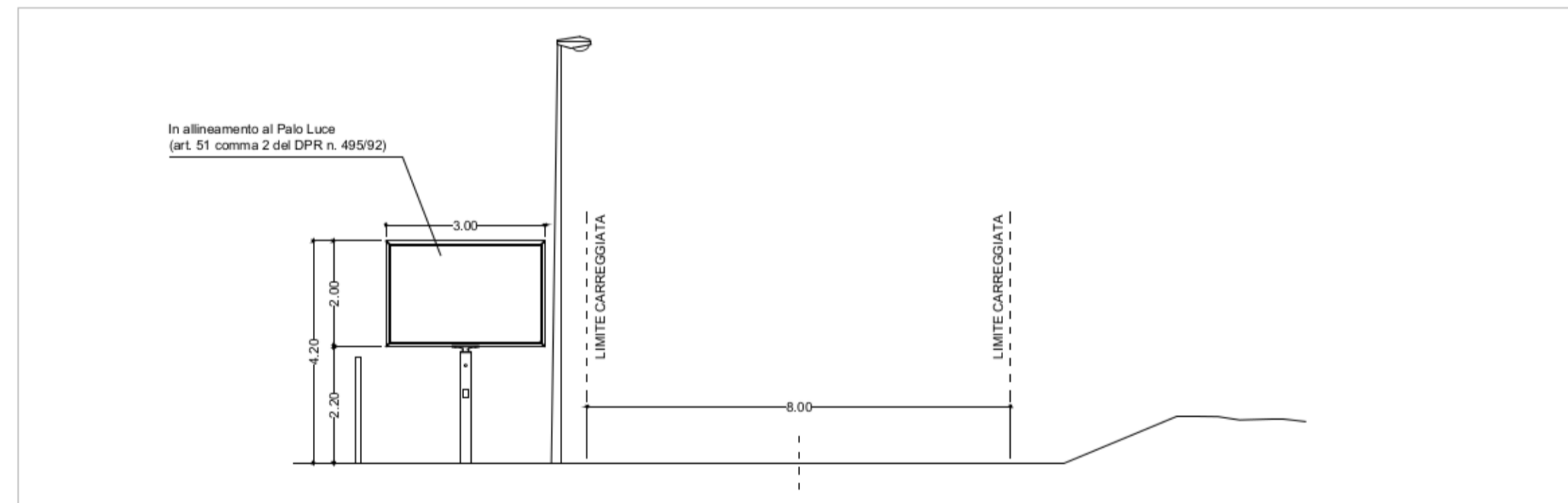
LOCALIZZAZIONE DEGLI IMPIANTI PUBBLICITARI
PLANIMETRIA - SCALA 1:1.000

INDIVIDUAZIONE DELLE POSIZIONI
LATO SX

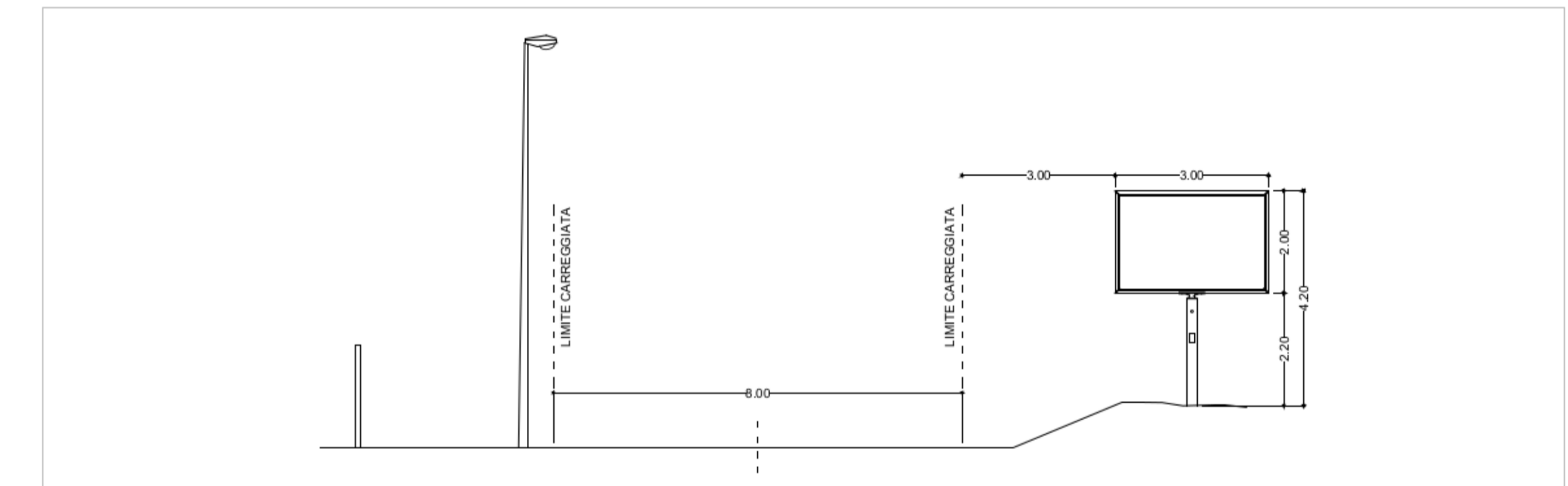
POSIZIONE	UBICAZIONE	IMPIANTO
A/1 SX	KM 15+650	IMPIANTO 300x200
A/2 SX	KM 15+725	IMPIANTO 300x200
A/3 SX	KM 15+765	IMPIANTO 300x200
A/4 SX	KM 15+835	IMPIANTO 300x200

INDIVIDUAZIONE DELLE POSIZIONI
LATO DX

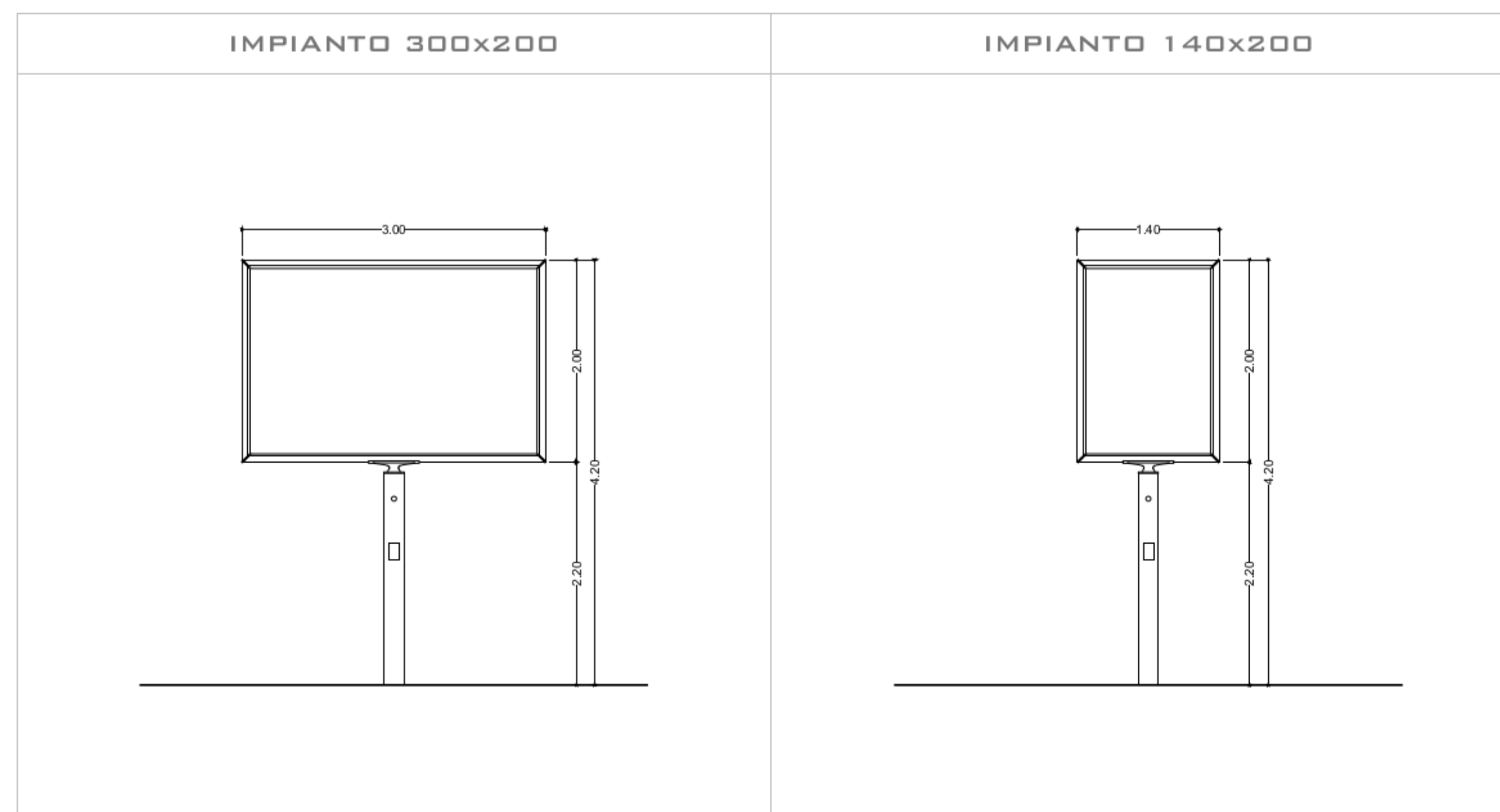
POSIZIONE	UBICAZIONE	IMPIANTO
A/1 DX	KM 15+783	IMPIANTO 300x200
A/2 DX	KM 15+850	IMPIANTO 300x200



SEZIONE TIPO - SCALA 1:100



SEZIONE TIPO - SCALA 1:100



IMPIANTI TIPO
PROSPETTI - SCALA 1:50



ROMA CAPITALE
DIPARTIMENTO
SVILUPPO ECONOMICO
E ATTIVITA' PRODUTTIVE

PIANO DI LOCALIZZAZIONE PER SINGOLE
STRADE DEGLI
IMPIANTI E MEZZI PUBBLICITARI NEL
TERRITORIO NON URBANIZZATO
ART. 19 CO. 4 DEL. 50/2014

VIA PRENESTINA
DAL KM 15+650 AL KM 16+450

PROGETTO	
PROPONENTI	
ELABORATO	TRATTO A PLANIMETRIA DI PROGETTO SEZIONE STRADALE
APPROVAZIONI	

0.2

DATA: 28/05/2021

SCALA: VARIE