



KEY-PLAN

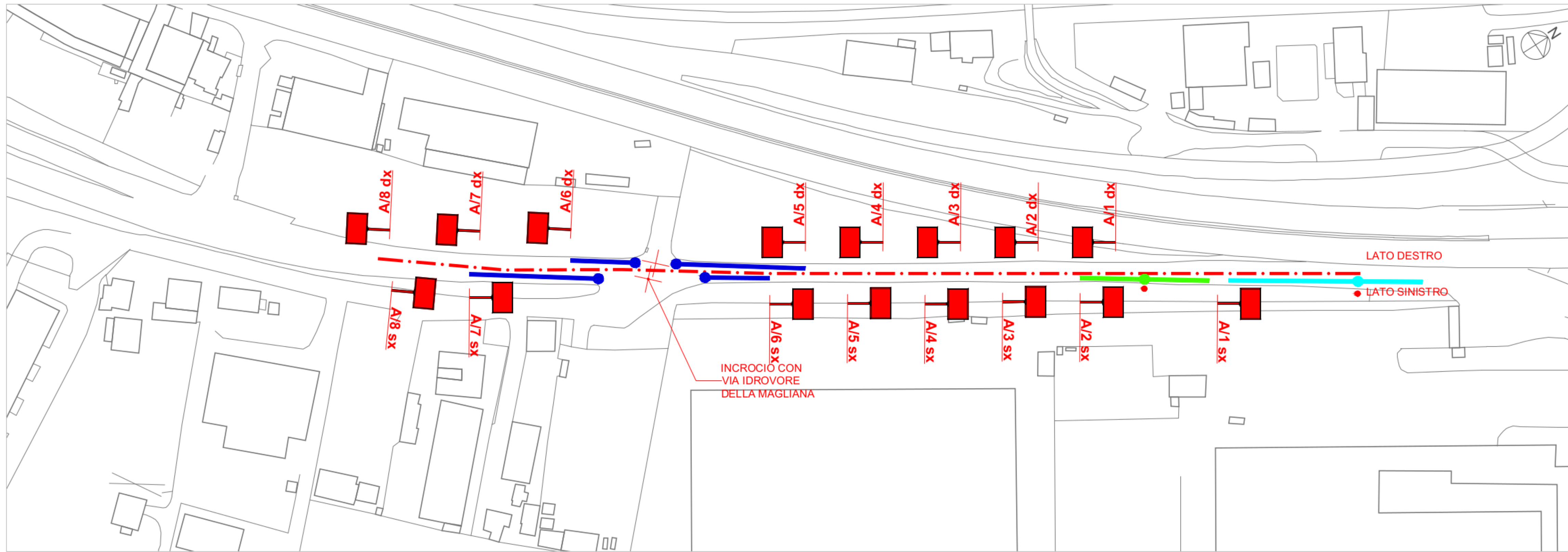
LEGENDA

COLORE	TRATTO	UBICAZIONE
	A	DA MT 103 PRIMA A MT 276 DOPO L'INCROCIO CON VIA IDROVORE DELLA MAGLIANA

LEGENDA_ LIMITE DI VELOCITÀ NON SUPERIORE A 50 KM/H

COLORE	TIPO DI VINCOLO
	SEGNALI STRADALI DI PERICOLO E PRESCRIZIONE/SEMAFORI 50 MT PRIMA - 25 MT DOPO LUNGO STRADE DI SCORRIMENTO E STRADE URBANE DI QUARTIERE 30 MT PRIMA - 25 MT DOPO LUNGO STRADE LOCALI
	SEGNALI STRADALI DI INDICAZIONE 25 MT
	INTERSEZIONI 50 MT PRIMA - 25 MT DOPO LUNGO STRADE DI SCORRIMENTO E STRADE URBANE DI QUARTIERE 30 MT PRIMA - 25 MT DOPO LUNGO STRADE LOCALI

ALLEGATO 43



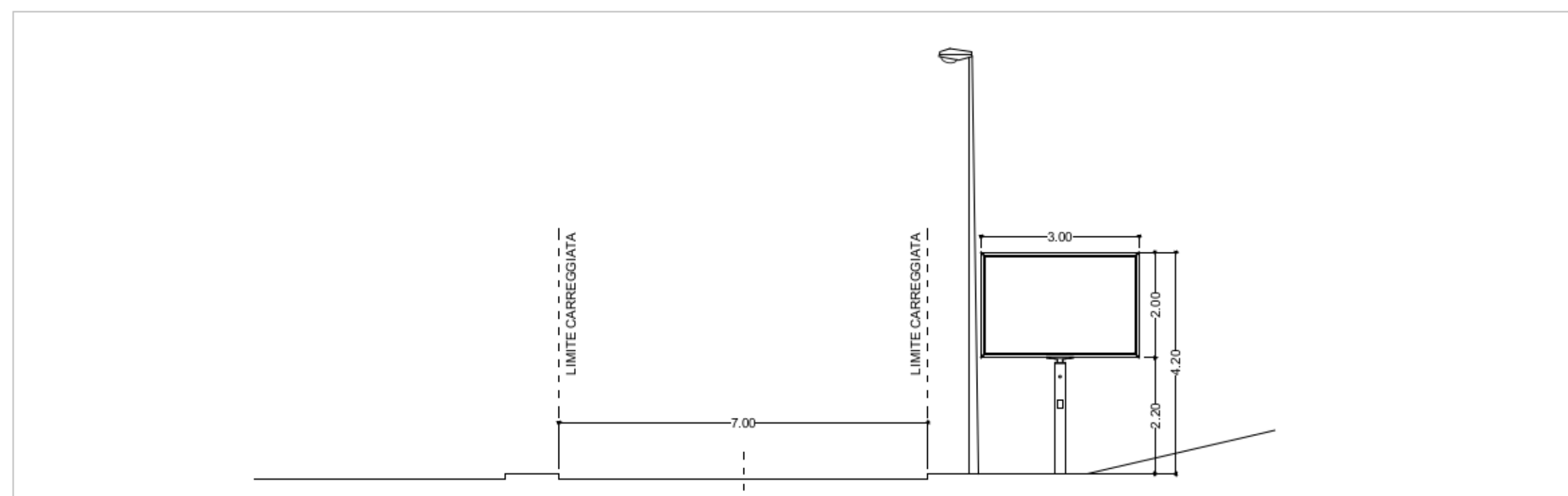
LOCALIZZAZIONE DEGLI IMPIANTI PUBBLICITARI
PLANIMETRIA - SCALA 1:1.000

INDIVIDUAZIONE DELLE POSIZIONI
LATO SX

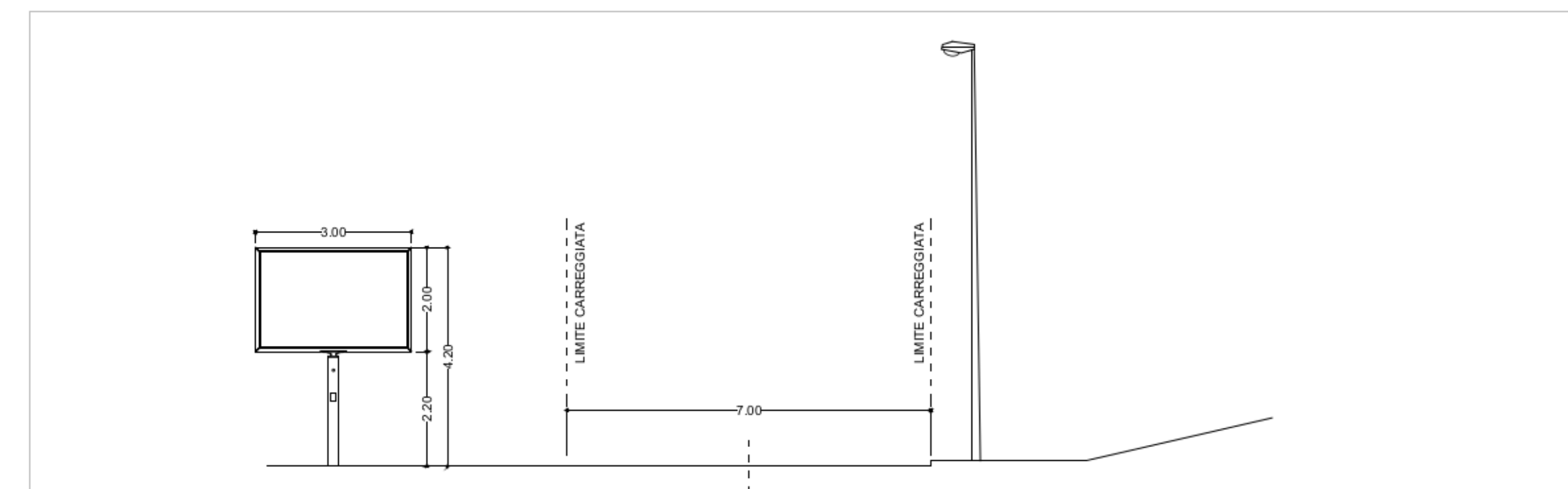
POSIZIONE	UBICAZIONE	IMPIANTO
A/1 SX	MT 221 DOPO INCROCIO VIA IDROVORE DELLA MAGLIANA	IMPIANTO 300x200
A/2 SX	MT 167 DOPO INCROCIO VIA IDROVORE DELLA MAGLIANA	IMPIANTO 300x200
A/3 SX	MT 137 DOPO INCROCIO VIA IDROVORE DELLA MAGLIANA	IMPIANTO 300x200
A/4 SX	MT 107 DOPO INCROCIO VIA IDROVORE DELLA MAGLIANA	IMPIANTO 300x200
A/5 SX	MT 77 DOPO INCROCIO VIA IDROVORE DELLA MAGLIANA	IMPIANTO 300x200
A/6 SX	MT 47 DOPO INCROCIO VIA IDROVORE DELLA MAGLIANA	IMPIANTO 300x200
A/7 SX	MT 70 PRIMA INCROCIO VIA IDROVORE DELLA MAGLIANA	IMPIANTO 140x200
A/8 SX	MT 100 PRIMA INCROCIO VIA IDROVORE DELLA MAGLIANA	IMPIANTO 140x200

INDIVIDUAZIONE DELLE POSIZIONI
LATO DX

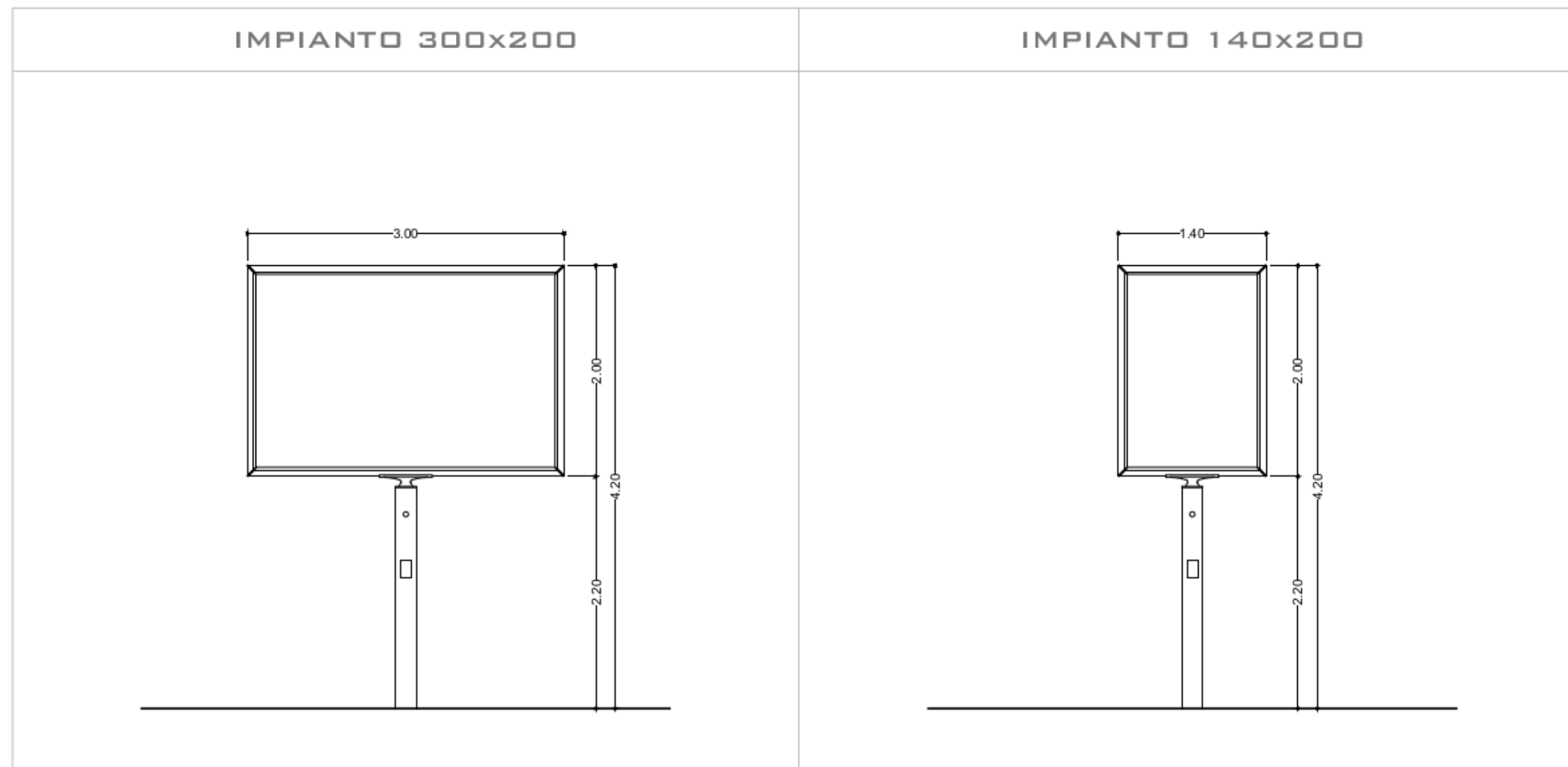
POSIZIONE	UBICAZIONE	IMPIANTO
A/1 DX	MT 178 DOPO INCROCIO VIA IDROVORE DELLA MAGLIANA	IMPIANTO 300x200
A/2 DX	MT 148 DOPO INCROCIO VIA IDROVORE DELLA MAGLIANA	IMPIANTO 300x200
A/3 DX	MT 118 DOPO INCROCIO VIA IDROVORE DELLA MAGLIANA	IMPIANTO 300x200
A/4 DX	MT 88 DOPO INCROCIO VIA IDROVORE DELLA MAGLIANA	IMPIANTO 300x200
A/5 DX	MT 58 DOPO INCROCIO VIA IDROVORE DELLA MAGLIANA	IMPIANTO 300x200
A/6 DX	MT 33 PRIMA INCROCIO VIA IDROVORE DELLA MAGLIANA	IMPIANTO 300x200
A/7 DX	MT 68 PRIMA INCROCIO VIA IDROVORE DELLA MAGLIANA	IMPIANTO 300x200
A/8 DX	MT 103 PRIMA INCROCIO VIA IDROVORE DELLA MAGLIANA	IMPIANTO 300x200



SEZIONE TIPO - SCALA 1:100



SEZIONE TIPO - SCALA 1:100



IMPIANTI TIPO
PROSPETTI - SCALA 1:50



ROMA CAPITALE
DIPARTIMENTO
SVILUPPO ECONOMICO
E ATTIVITA' PRODUTTIVE

PIANO DI LOCALIZZAZIONE PER SINGOLE
STRADE DEGLI
IMPIANTI E MEZZI PUBBLICITARI NEL
TERRITORIO NON URBANIZZATO
ART. 19 CO. 4 DEL. 50/2014

VIA MAGLIANA

DA MT 103 PRIMA A MT 276 DOPO
L'INCROCIO CON VIA IDROVORE DELLA MAGLIANA

PROGETTO

PROPONENTI

ELABORATO

APPROVAZIONI

TRATTO A
PLANIMETRIA DI PROGETTO
SEZIONE STRADALE

0.2

DATA: 28/05/2021

SCALA: VARIE