



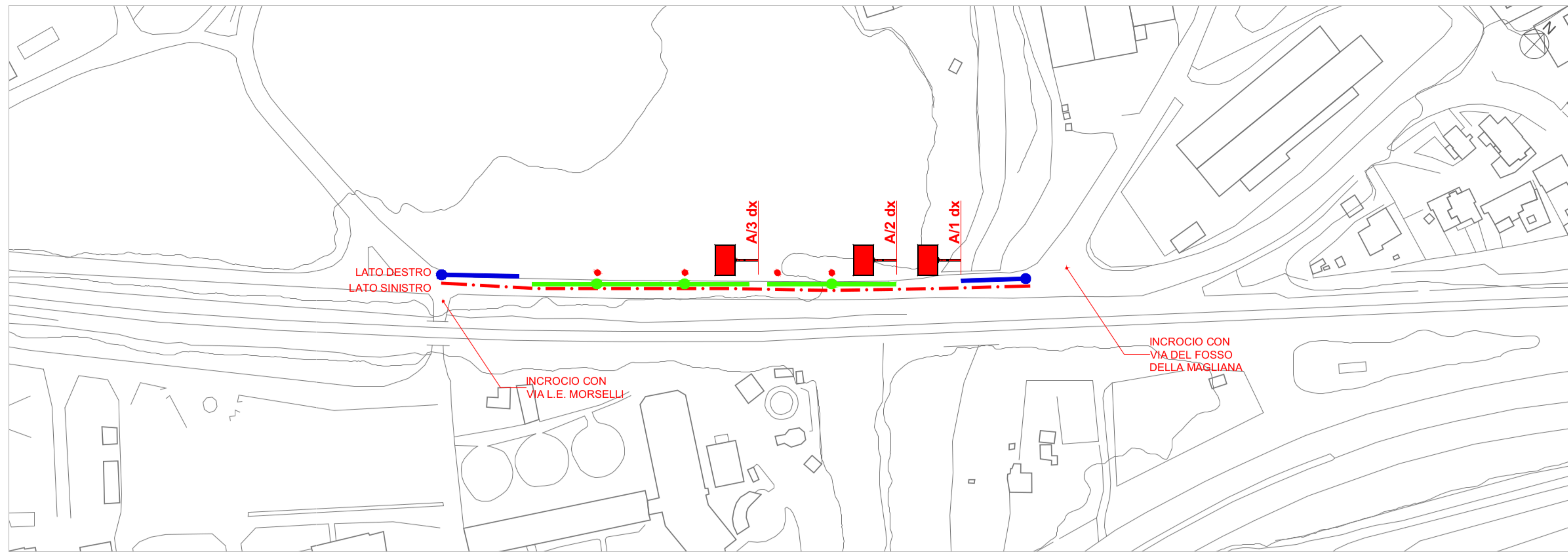
KEY-PLAN

LEGENDA

COLORE	TRATTO	UBICAZIONE
	A	VIA MAGLIANA DA INCROCIO CON VIA DEL FOSSO DELLA MAGLIANA A INCROCIO CON VIA L.E. MORSELLI
	B	VIA MORSELLI DA INCROCIO CON VIA DELLA MAGLIANA A MT 245 DOPO CIVICO 17

LEGENDA_ LIMITE DI VELOCITÀ NON SUPERIORE A 50 KM/H

COLORE	TIPO DI VINCOLO
	SEGNALI STRADALI DI PERICOLO E PRESCRIZIONE/SEMAFORI 50 MT PRIMA - 25 MT DOPO LUNGO STRADE DI SCORRIMENTO E STRADE URBANE DI QUARTIERE 30 MT PRIMA - 25 MT DOPO LUNGO STRADE LOCALI
	SEGNALI STRADALI DI INDICAZIONE 25 MT
	INTERSEZIONI 50 MT PRIMA - 25 MT DOPO LUNGO STRADE DI SCORRIMENTO E STRADE URBANE DI QUARTIERE 30 MT PRIMA - 25 MT DOPO LUNGO STRADE LOCALI



LOCALIZZAZIONE DEGLI IMPIANTI PUBBLICITARI
PLANIMETRIA - SCALA 1:1.000

INDIVIDUAZIONE DELLE POSIZIONI
LATO DX

POSIZIONE	UBICAZIONE	IMPIANTO
A/1 DX	MT 25 DOPO INCROCIO VIA FOSSO DLA MAGLIANA	IMPIANTO 300x200
A/2 DX	MT 50 DOPO INCROCIO VIA FOSSO DLA MAGLIANA	IMPIANTO 300x200
A/3 DX	MT 105 DOPO INCROCIO VIA FOSSO DLA MAGLIANA	IMPIANTO 300x200

ALLEGATO 44



ROMA CAPITALE
DIPARTIMENTO
SVILUPPO ECONOMICO
E ATTIVITA' PRODUTTIVE

PIANO DI LOCALIZZAZIONE PER SINGOLE
STRADE DEGLI
IMPIANTI E MEZZI PUBBLICITARI NEL
TERRITORIO NON URBANIZZATO
ART. 19 CO. 4 DEL. 50/2014

VIA MAGLIANA
DALL'INCROCIO CON VIA DEL FOSSO DELLA MAGLIANA
ALL'INCROCIO CON VIA L.E. MORSELLI

VIA L.E. MORSELLI
DALL'INCROCIO CON VIA DELLA MAGLIANA A MT 245 DOPO CIV. 17

PROGETTO

PROPONENTI

ELABORATO

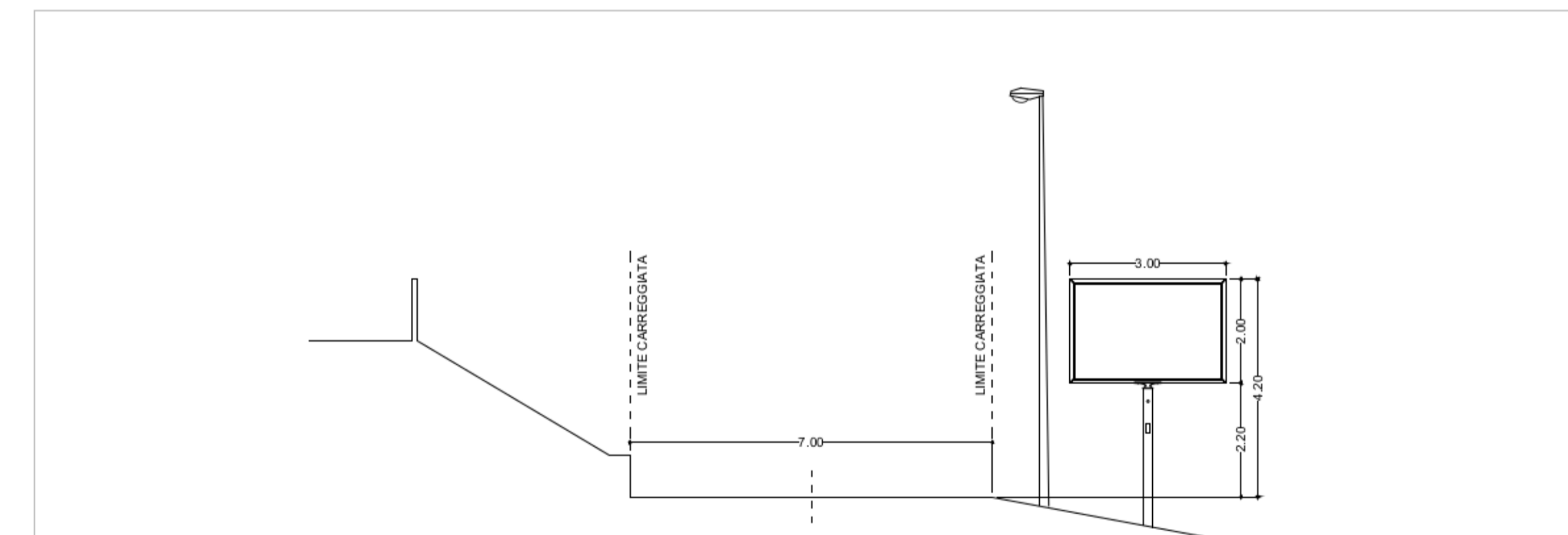
TRATTO A
PLANIMETRIA DI PROGETTO
SEZIONE STRADALE

0.2

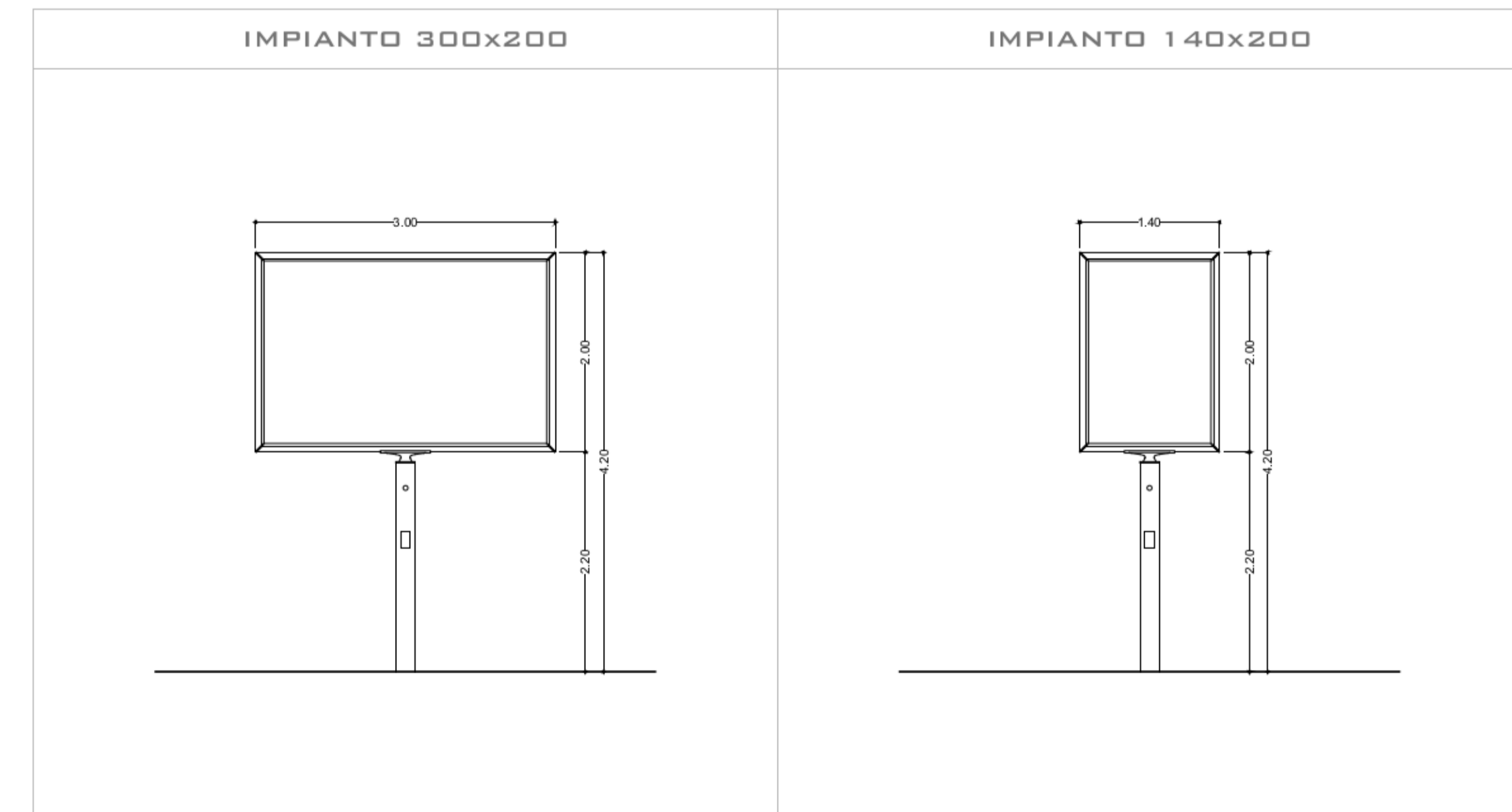
DATA: 28/05/2021

SCALA: VARIE

APPROVAZIONI



SEZIONE - SCALA 1:100



IMPIANTI TIPO
PROSPETTI - SCALA 1:50