

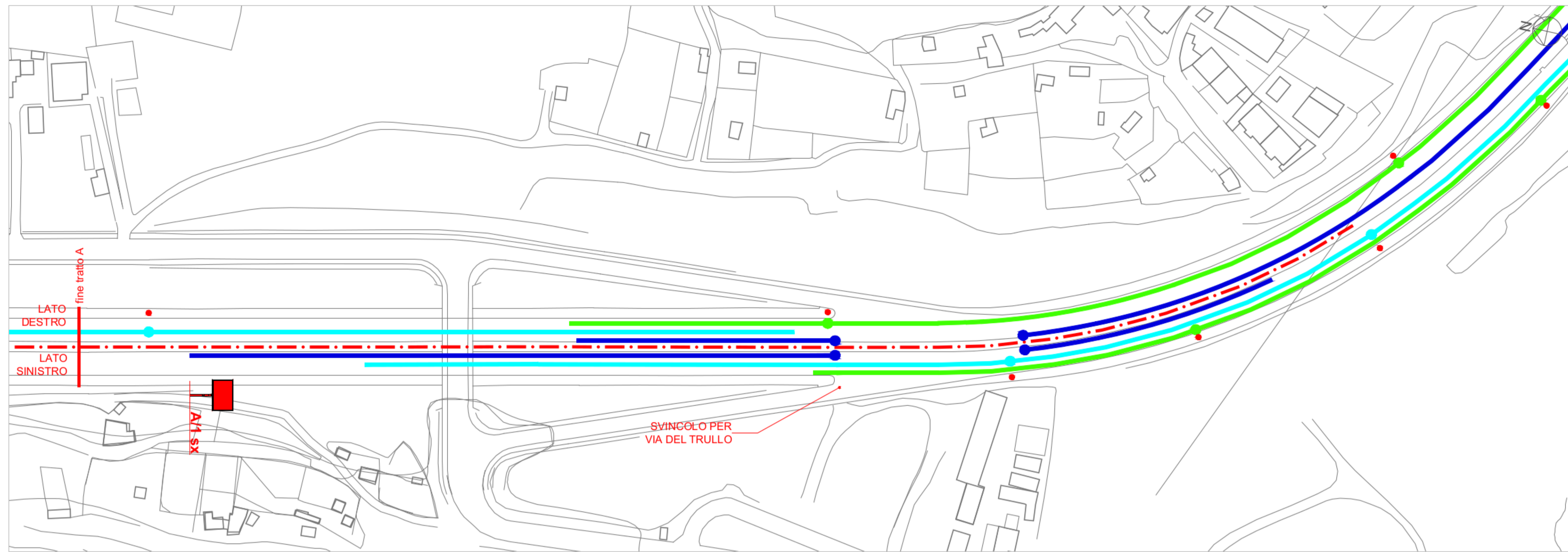
KEY-PLAN

LEGENDA

COLORE	TRATTO	UBICAZIONE
	<b>A</b>	DA MT 212 PRIMA A MT 290 DOPO LO SVINCOLO PER VIA DEL TRULLO
	<b>B</b>	DA MT 290 DOPO A MT 885 DOPO LO SVINCOLO PER VIA DEL TRULLO

LEGENDA\_LIMITE VELOCITÀ SUPERIORE A 50 Km/h

COLORE	TIPO DI VINCOLO
	SEGNALI STRADALI DI PERICOLO E PRESCRIZIONE 250 MT PRIMA - 150 MT DOPO
	SEGNALI STRADALI DI INDICAZIONE 150 MT PRIMA - 100 MT DOPO
	INTERSEZIONI 250 MT PRIMA - 100 MT DOPO



LOCALIZZAZIONE IMPIANTI PUBBLICITARI  
PLANIMETRIA - SCALA 1:1.000

INDIVIDUAZIONE DELLE POSIZIONI  
**LATO SX**

POSIZIONE	UBICAZIONE	IMPIANTO
A/1 SX	MT 247 DOPO LO SVINCOLO PER VIA DEL TRULLO	IMPIANTO 300x200

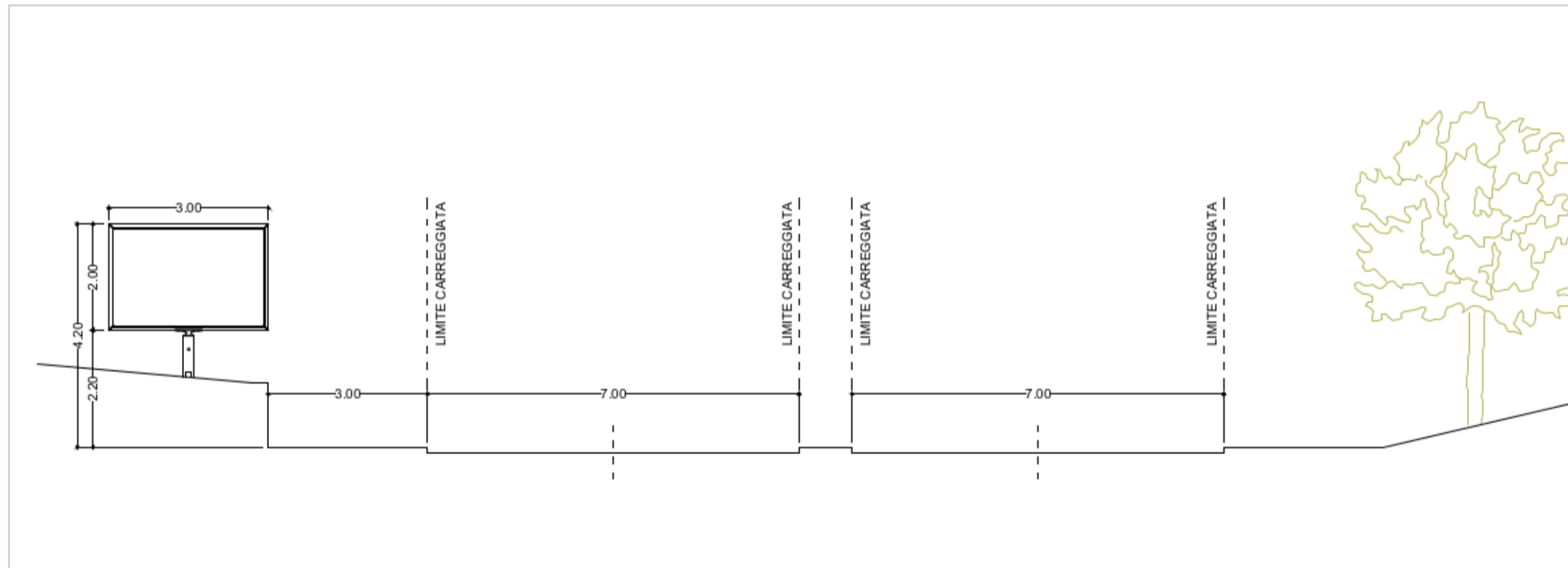
ALLEGATO 46



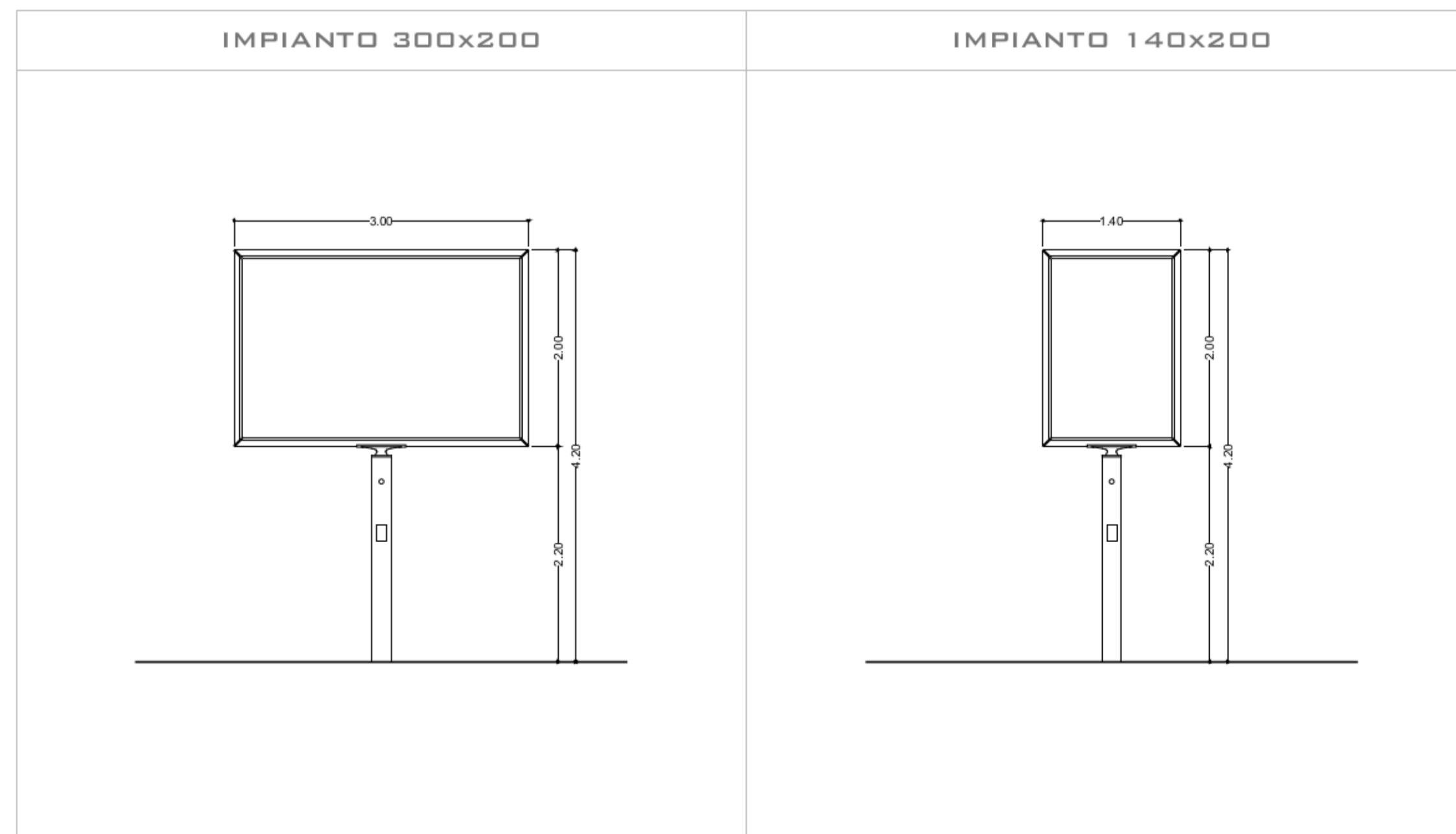
**ROMA CAPITALE**  
DIPARTIMENTO  
SVILUPPO ECONOMICO  
E ATTIVITA' PRODUTTIVE

PIANO DI LOCALIZZAZIONE PER SINGOLE  
STRADE DEGLI  
IMPIANTI E MEZZI PUBBLICITARI NEL  
TERRITORIO NON URBANIZZATO  
ART. 19 CO. 4 DEL. 50/2014

**VIA ISACCO NEWTON**  
DA MT 212 PRIMA A MT 885 DOPO  
LO SVINCOLO PER VIA DEL TRULLO



SEZIONE TIPO - SCALA 1:100



IMPIANTI TIPO  
PROSPETTI - SCALA 1:50

PROGETTO

PROponenti

ELABORATO

APPROVAZIONI

TRATTO A  
PLANIMETRIA DI PROGETTO  
SEZIONE STRADALE

**0.2**

DATA: 28/05/2021

SCALA: VARIE