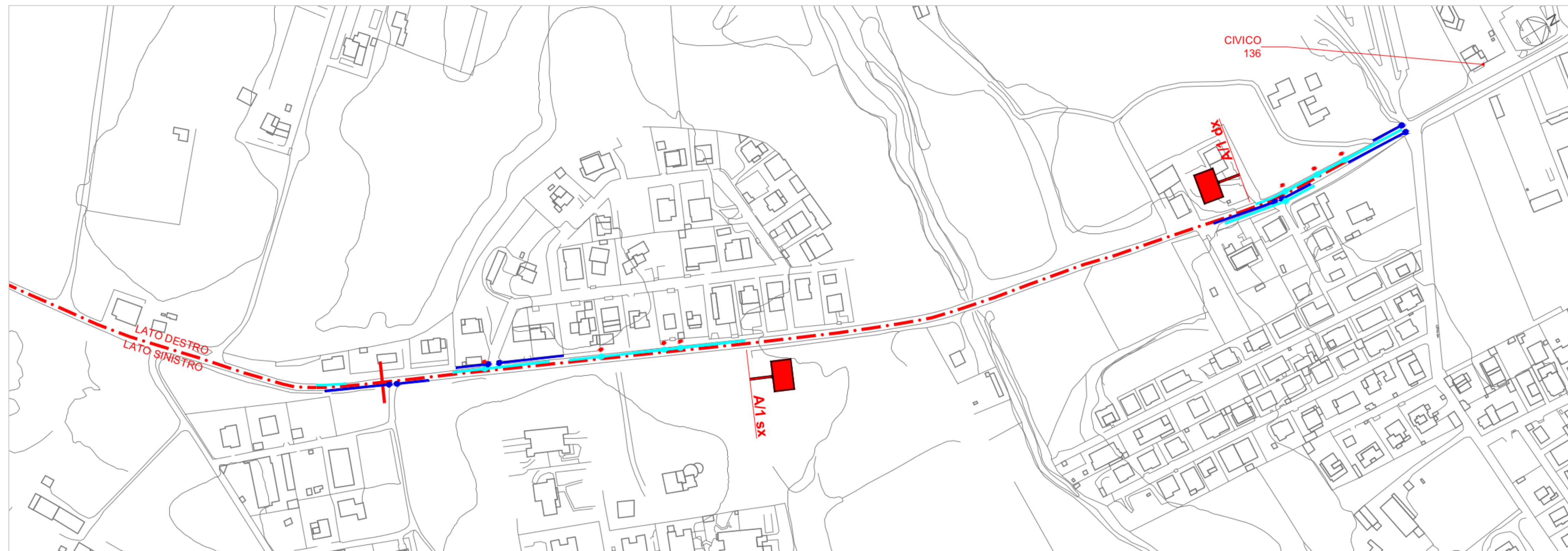


KEY-PLAN

LEGENDA

COLORE	TRATTO	UBICAZIONE
	A	DA MT 134 A MT 906 DOPO IL CIVICO 136
	B	DA MT 906 A MT 1678 DOPO IL CIVICO 136



LOCALIZZAZIONE DEGLI IMPIANTI PUBBLICITARI
PLANIMETRIA - SCALA 1:2.000

LEGENDA_ LIMITE DI VELOCITÀ NON SUPERIORE A 50 KM/H

COLORE	TIPO DI VINCOLO
	SEGNALI STRADALI DI PERICOLO E PRESCRIZIONE/SEMAFORI 50 MT PRIMA - 25 MT DOPO LUNGO STRADE DI SCORRIMENTO E STRADE URBANE DI QUARTIERE 30 MT PRIMA - 25 MT DOPO LUNGO STRADE LOCALI
	SEGNALI STRADALI DI INDICAZIONE 25 MT
	INTERSEZIONI 50 MT PRIMA - 25 MT DOPO LUNGO STRADE DI SCORRIMENTO E STRADE URBANE DI QUARTIERE 30 MT PRIMA - 25 MT DOPO LUNGO STRADE LOCALI

INDIVIDUAZIONE DELLE POSIZIONI
LATO SX

POSIZIONE	UBICAZIONE	IMPIANTO
A/1 SX	MT 623 DOPO CIVICO 136	IMPIANTO 300x200

INDIVIDUAZIONE DELLE POSIZIONI
LATO DX

POSIZIONE	UBICAZIONE	IMPIANTO
A/1 DX	MT 210 DOPO CIVICO 136	IMPIANTO 300x200

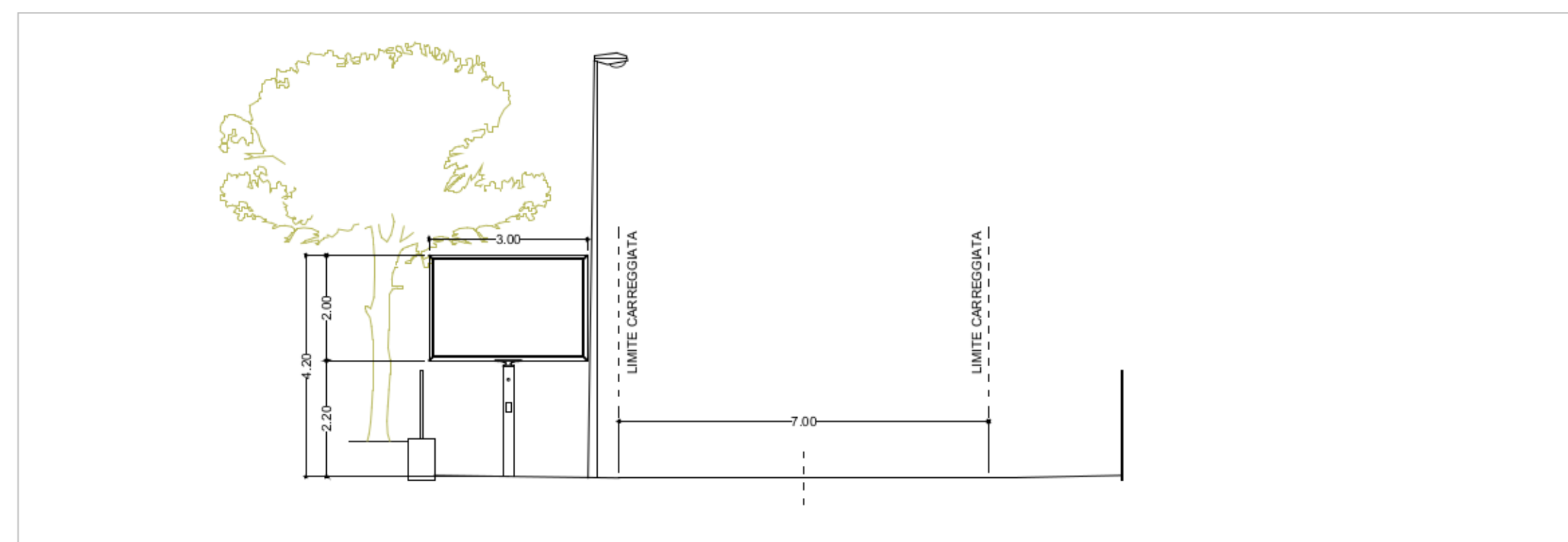
ALLEGATO 52



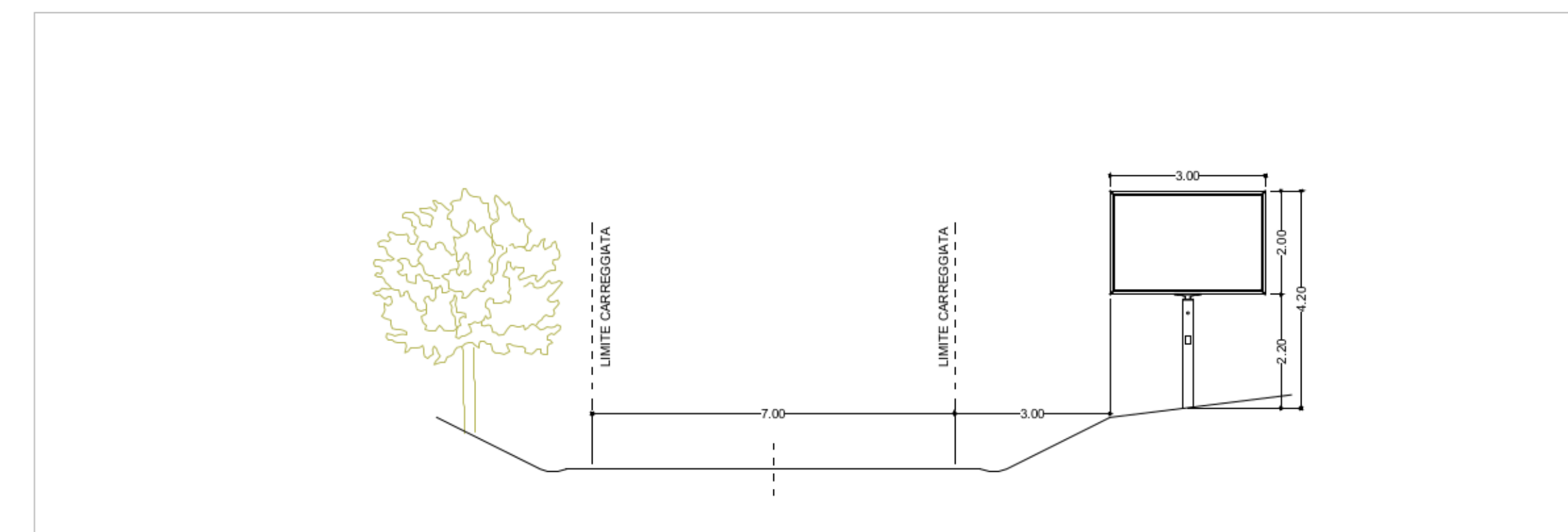
ROMA CAPITALE
DIPARTIMENTO
SVILUPPO ECONOMICO
E ATTIVITA' PRODUTTIVE

PIANO DI LOCALIZZAZIONE PER SINGOLE
STRADE DEGLI
IMPIANTI E MEZZI PUBBLICITARI NEL
TERRITORIO NON URBANIZZATO
ART. 19 CO. 4 DEL. 50/2014

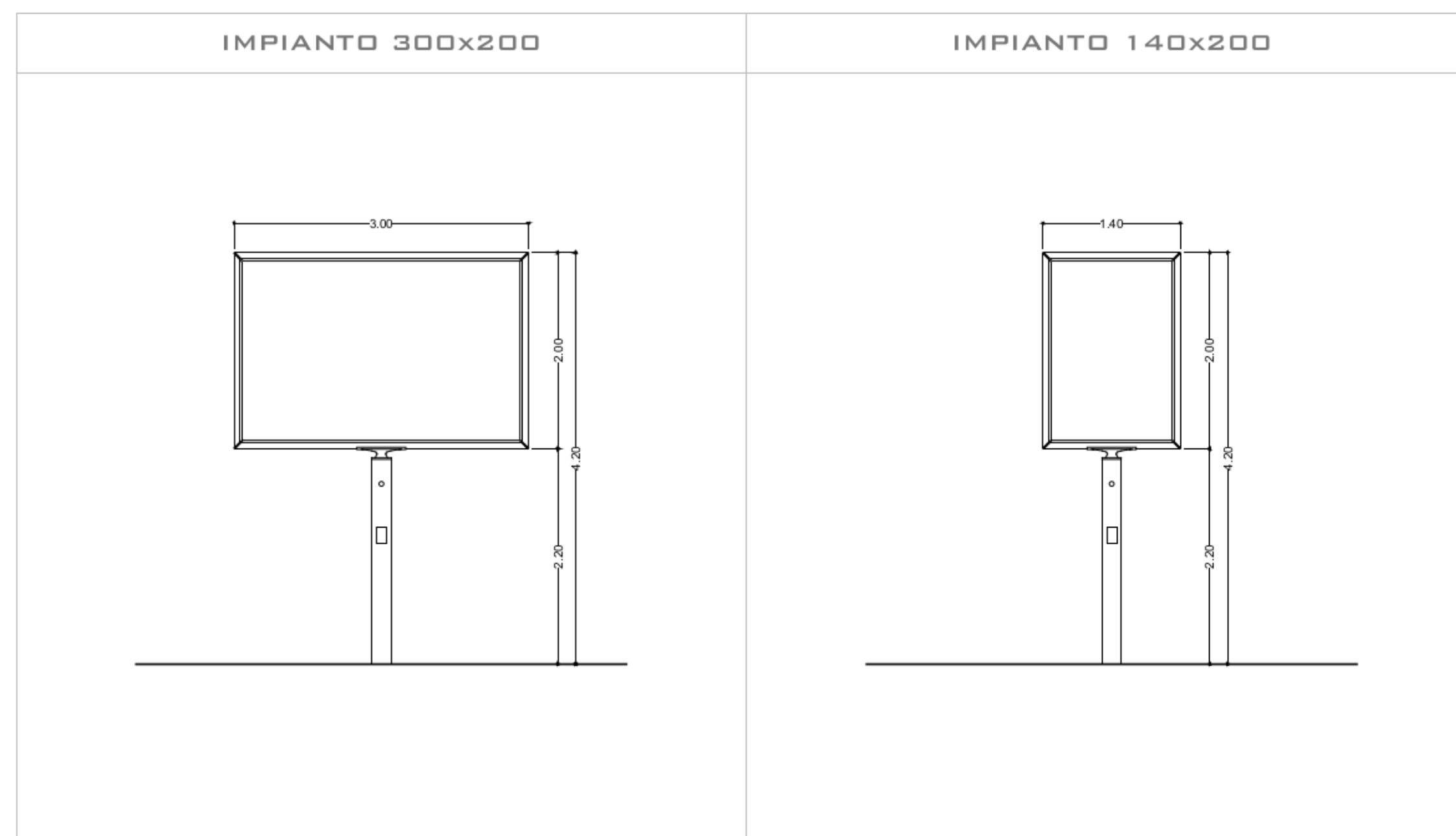
VIA DI TRIGORIA
DA MT 134 DOPO IL CIVICO 136 A MT 1678 DOPO IL CIVICO 136



SEZIONE TIPO - SCALA 1:100



SEZIONE TIPO - SCALA 1:100



IMPIANTI TIPO
PROSPETTI - SCALA 1:50

PROGETTO

PROPONENTI

ELABORATO

APPROVAZIONI

TRATTO A
PLANIMETRIA DI PROGETTO
SEZIONE STRADALE

0.2

DATA: 28/05/2021

SCALA: VARIE