




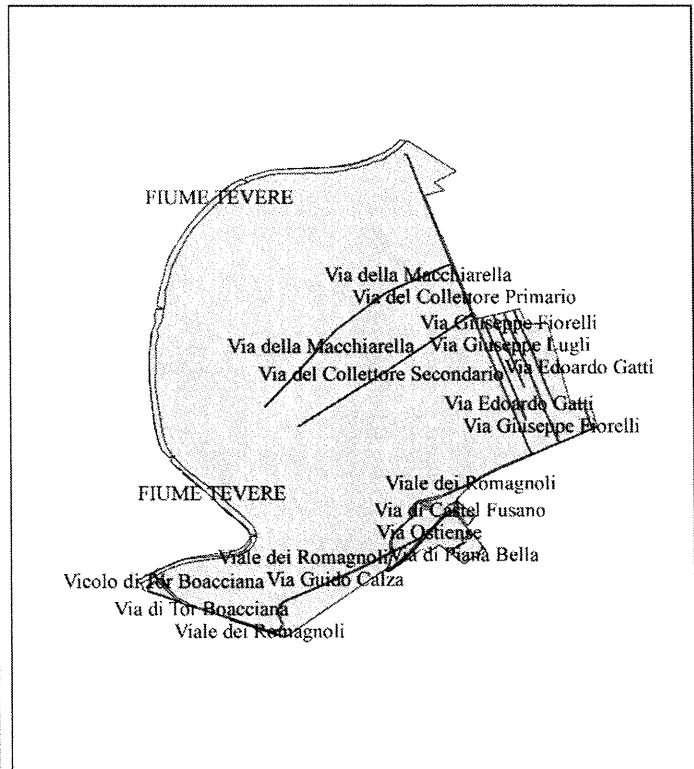
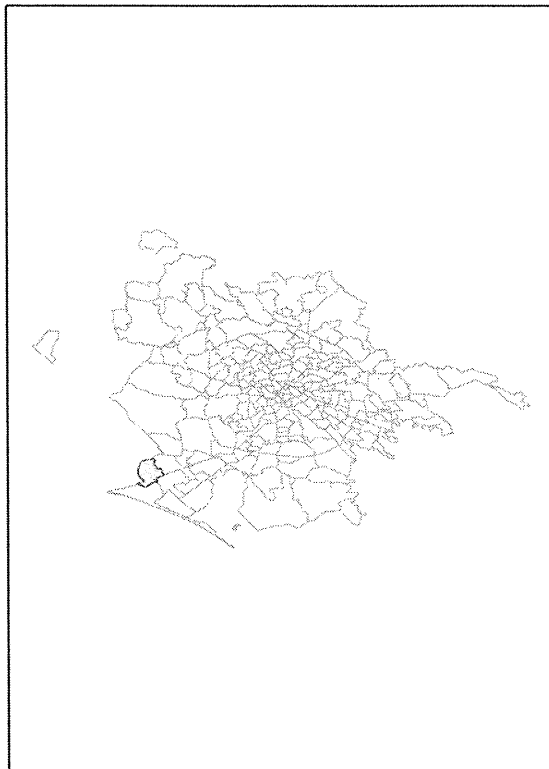
Allegato 1/A

SCHEDE DI DETTAGLIO  
AREE OMOGENEE  
OSTIA ANTICA - OSTIA LIDO

R



**N. 209 - OSTIA ANTICA (VIA DEL CASTELLO) ECCETTO BORGO**

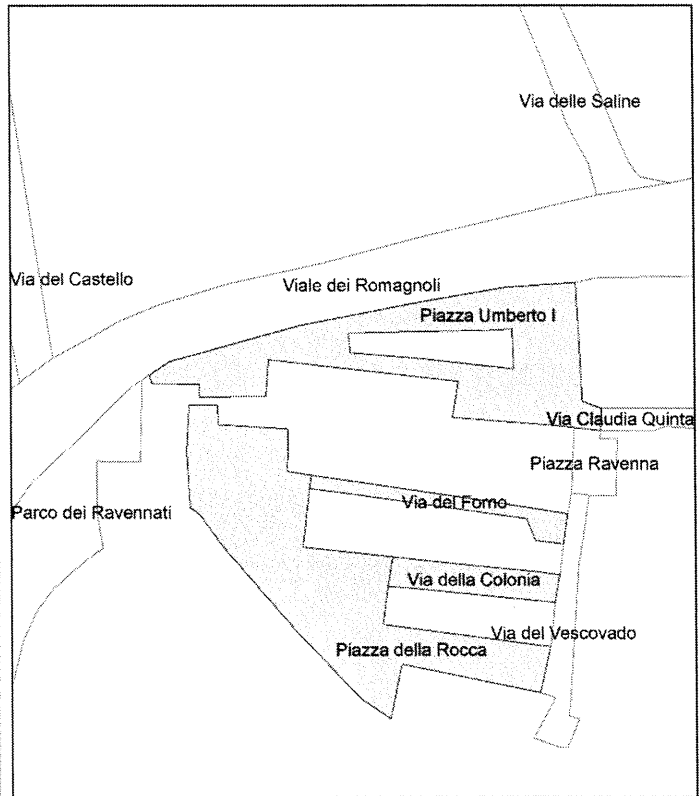
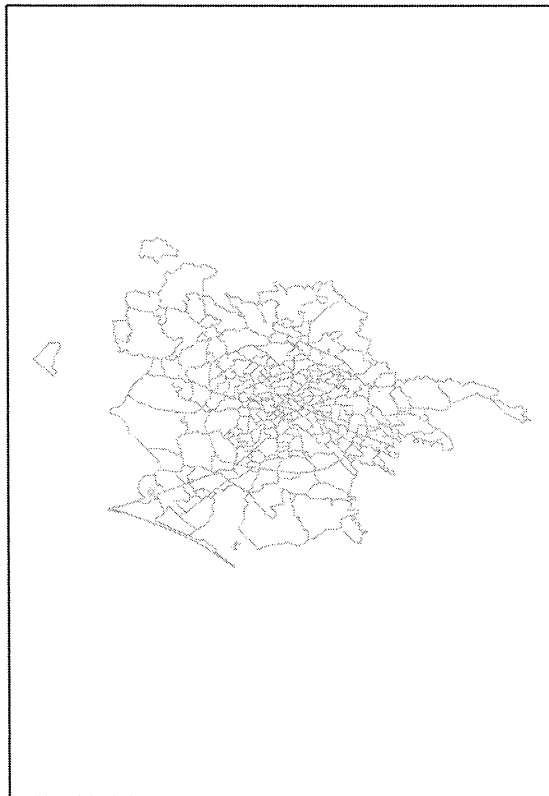


**DETTAGLIO FASCE DI OSCILLAZIONE**

ZONA	CODICE ZONA OMI	FASCIA	CANONI AL MQ	
			VALORE MENSILE	
			MIN	MAX
OSTIA ANTICA	E32 (PARTE)		€ 4,40	€ 10,00
(VIA DEL CASTELLO)		A	€ 4,40	€ 6,30
ECCETTO BORGO		B	€ 6,31	€ 9,00
		C	€ 9,01	€ 10,00

La zona coincide con la Zona OMI E32 con la sola esclusione del “Borgo” o “Borghetto” a nord del Castello di Giulio II, intendendosi per “Borgo” l’area delimitata a nord da Viale dei Romagnoli, ad ovest e sud da Piazza della Rocca, ad est da Via Claudia Quinta.

**N. 210 - OSTIA ANTICA (BORGO)**



0 4,5 9 18 27 36 Miles

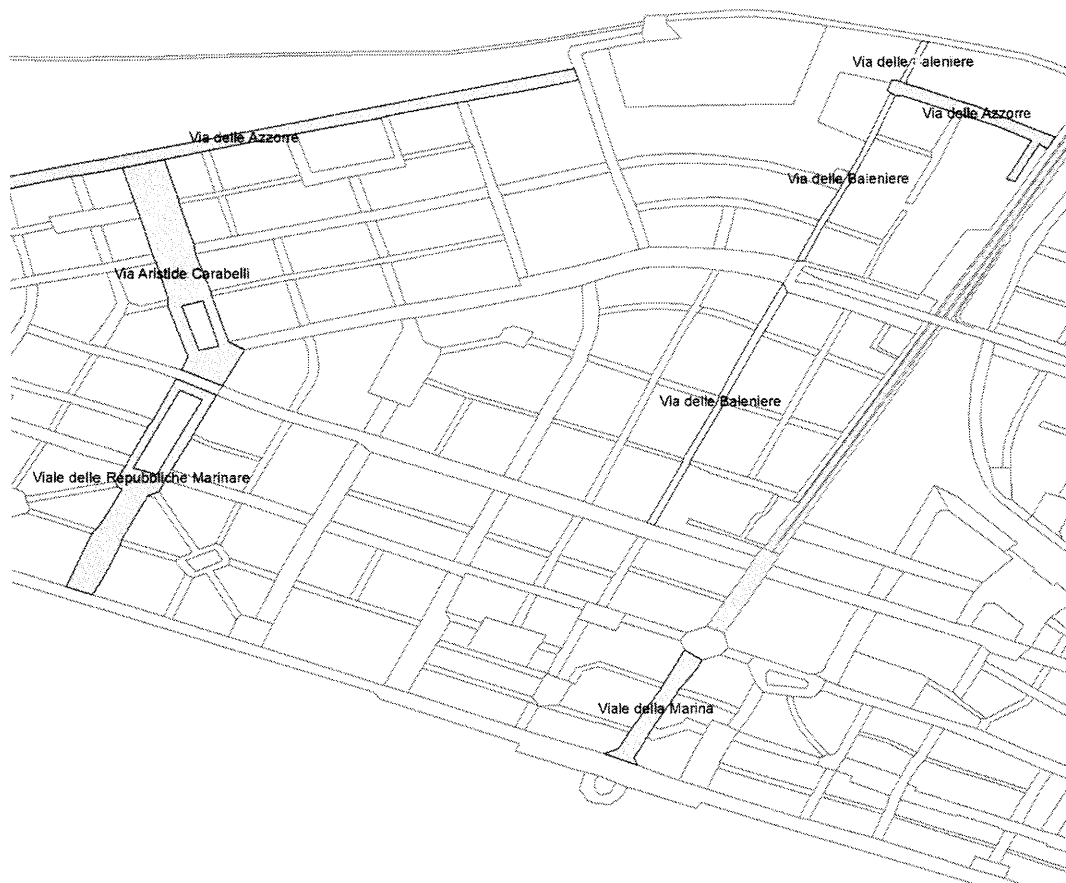
**DETTAGLIO FASCE DI OSCILLAZIONE**

ZONA	CODICE ZONA OMI	FASCIA	CANONI AL MQ VALORE MENSILE	
			MIN	MAX
OSTIA ANTICA BORGO	E32 (PARTE)		€ 7,50	€ 12,00
		A	€ 7,50	€ 9,50
		B	€ 9,51	€ 11,00
		C	€ 11,01	€ 12,00

FR

{ 3 }

**N. 211 – OSTIA LIDO CENTRO (VIA DELLE BALENIERE)**



La zona è quella delimitata dalle vie in color rosa


**DETTAGLIO FASCE DI OSCILLAZIONE**

ZONA	CODICE ZONA OMI	FASCIA	CANONI AL MQ VALORE MENSILE	
			MIN	MAX
OSTIA LIDO CENTRO (VIA DELLE BALENIERE)	E34 (PARTE)		€ 6,00	€ 11,00
		A	€ 6,00	€ 8,00
		B	€ 8,01	€ 9,05
		C	€ 9,51	€ 11,00

RL



**N. 213 – OSTIA LIDO LEVANTE – MARE (STELLA POLARE)**



La zona si estende da Via del Mare (ad esclusione del quadrilatero del Centro Storico) verso sud-est fino a Tor Paterno. E' delimitata a nord dalla linea ferroviaria, e a nord-est dalla Pineta della Villa di Plinio.

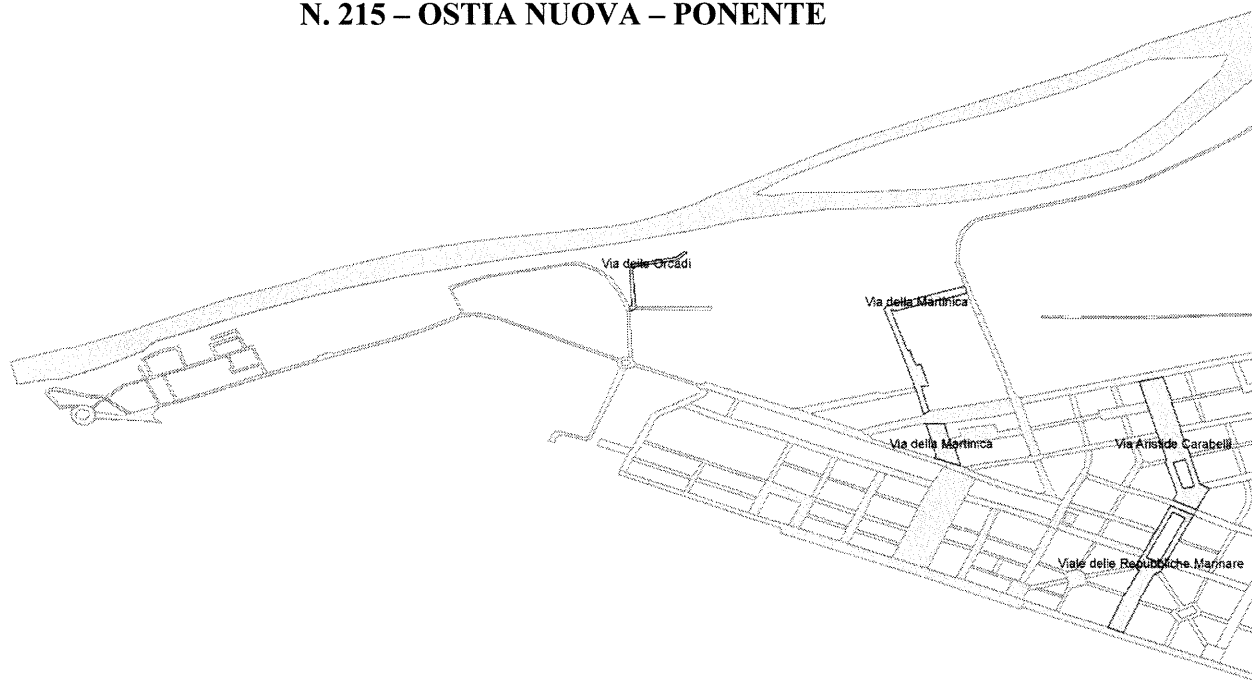
**DETTAGLIO FASCE DI OSCILLAZIONE**

ZONA	CODICE ZONA OMI	FASCIA	CANONI AL MQ VALORE MENSILE	
			MIN	MAX
OSTIA LIDO LEVANTE MARE (STELLA POLARE)	E34 (PARTE)		€ 6,10	€ 11,50
		A	€ 6,10	€ 8,50
		B	€ 8,51	€ 10,00
		C	€ 10,01	€ 11,50

Handwritten signatures and initials are present at the bottom of the page, including a large signature on the left and several smaller ones on the right.



**N. 215 – OSTIA NUOVA – PONENTE**



La zona si estende ad ovest di Viale delle Repubbliche Marittime, e confina a nord e ad ovest con l'ansa del Tevere, comprendendo l'Idroscalo ed il Porto di Roma.

**DETTAGLIO FASCE DI OSCILLAZIONE**

ZONA	CODICE ZONA OMI	FASCIA	CANONI AL MQ VALORE MENSILE	
			MIN	MAX
OSTIA NUOVA PONENTE	E34 (PARTE)		€ 3,50	€ 6,50
		A	€ 3,50	€ 3,90
		B	€ 3,91	€ 5,00
		C	€ 5,01	€ 6,50

*OR*

*[Signature]*

*[Signature]*

*[Signature]*

*[Signature]*