

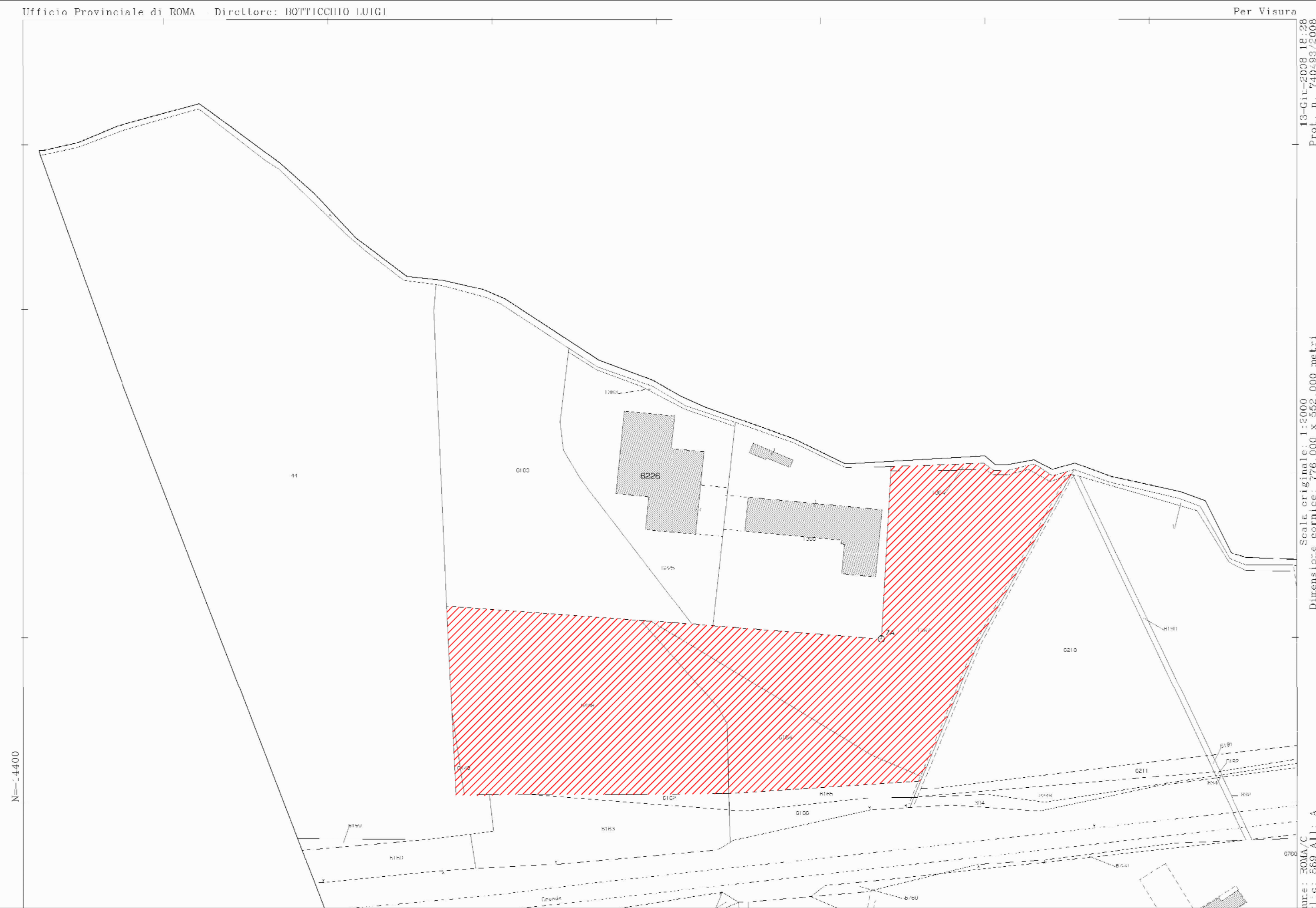


LEGENDA

-  Area oggetto dell'intervento
-  Base catastale

ELENCO PARTICELLE E SUPERFICIE OGGETTO DELL'INTERVENTO			
FOGLIO	PARTICELLA	PROPRIETA'	SUPERFICIE CATASTALE (mq)
889 ALL.420	1364 intera	Eurosméraldo S.r.l.	400
	1367 intera	Eurosméraldo S.r.l.	17460
	6164 intera (già 151 parte)	Eurosméraldo S.r.l.	5460
	6449 intera (già 146 parte)	Eurosméraldo S.r.l.	16970
	6448 intera (già 145 parte)	Eurosméraldo S.r.l.	132
TOTALE SUPERFICIE CATASTALE			40422



PIANO DI LOTTIZZAZIONE DELL'AREA I39
AMBITO DI TRASFORMAZIONE INTEGRATA

- CECCHIGNOLA - (municipio XII)

A.B.D.R. ARCHITETTI ASSOCIATI s.r.l.
Prof. Arch. M.L. ARLOTTI
Prof. Arch. M. BECCU
Prof. Arch. P. DESIDERI
Prof. Arch. F. RAIMONDO

Proprietà:
EUROSMERALDO s.r.l.
VIA PORDENONE, 2 - 00182 ROMA

Arch. C. Calviello
Arch. I. Soreca



NUOVI TIPI Aggiornamento del Progetto Prot.1816 del 17 Agosto 1997/ Prot. 3191 del 17 Marzo 2003/
Prot.9535 del 21 Maggio 2009/ Prot.13340 del 16 Luglio 2009/ Nuovi tipi Prot. 4761 del 04 Marzo 2010

ELENCO TAVOLE		
AII. A	AEROFOTOGRAMMETRICO E P.R.G.	SCALA VARIE
AII. B	VINCOLI P.T.P.R.	SCALA VARIE
AII. C	PLANIMETRIA CATASTALE E PROPRIETA'	SCALA 1:2000
AII. D	ZONIZZAZIONE SU BASE CATASTALE	SCALA 1:1000
AII. E	SUPERFICI PUBBLICHE: RETE VIARIA, PARCHEGGI E VERDE PUBBLICO	SCALA VARIE
AII. Ebis	INQUADRAMENTO GENERALE DELLA VIABILITA' E VINCOLI STRADALI	SCALA VARIE
AII. F	SUPERFICI PRIVATE	SCALA 1:1000
AII. G	PLANIVOLUMETRICO	SCALA 1:1000
AII. H	RELAZIONE TECNICA	
AII. Hbis	RELAZIONE DELL'IMPIANTO DI DEPURAZIONE	
AII. I	NORME TECNICHE	

ALLEGATO C	DATA 27.05.2010	FIRMA
	PLANIMETRIA CATASTALE E PROPRIETA'	

COMUNE DI ROMA