









LEGENDA

-  Perimetro dell'area d'intervento
-  Perimetro area esterna destinata ad innesto viabilità
-  Area di rispetto
- SUPERFICI PRIVATE**
-  ACE -Area di concentrazione edilizia
-  Sagome di massimo ingombro degli edifici
-  Distacchi minimi
-  VE -Verde privato con valenza ecologica
- SUPERFICI PUBBLICHE**
-  Verde Pubblico e Servizi Pubblici
-  Parcheggi Pubblici permeabili
-  Parcheggi Pubblici
- VIABILITA' PUBBLICA**
-  Strade Pubbliche
-  Pertinenze stradali
-  Limite fascia di rispetto

PIANO DI LOTTIZZAZIONE DELL'AREA I39  
 AMBITO DI TRASFORMAZIONE INTEGRATA

- CECCHIGNOLA - (municipio XII)

A.B.D.R. ARCHITETTI ASSOCIATI s.r.l.  
 Prof. Arch. M.L. ARLOTTI  
 Prof. Arch. M. BECCU  
 Prof. Arch. P. DESIDERI  
 Prof. Arch. F. RAIMONDO

Proprietà:  
 EUROSMERALDO s.r.l.  
 VIA PORDENONE, 2 - 00182 ROMA

Arch. C. Calviello  
 Arch. I. Soreca



**NUOVI TIPI** Aggiornamento del Progetto Prot.1816 del 17 Agosto 1997/ Prot. 3191 del 17 Marzo 2003/  
 Prot.9535 del 21 Maggio 2009/ Prot.13340 del 16 Luglio 2009/ Nuovi tipi Prot. 4761 del 04 Marzo 2010

ELENCO TAVOLE		
AII. A	AEROFOTOGRAMMETRICO E P.R.G.	SCALA VARIE
AII. B	VINCOLI P.T.P.R.	SCALA VARIE
AII. C	PLANIMETRIA CATASTALE E PROPRIETA'	SCALA 1:2000
AII. D	ZONIZZAZIONE SU BASE CATASTALE	SCALA 1:1000
AII. E	SUPERFICI PUBBLICHE: RETE VIARIA, PARCHEGGI E VERDE PUBBLICO	SCALA VARIE
AII. Ebis	INQUADRAMENTO GENERALE DELLA VIABILITA' E VINCOLI STRADALI	SCALA VARIE
AII. F	SUPERFICI PRIVATE	SCALA 1:1000
AII. G	PLANIVOLUMETRICO	SCALA 1:1000
AII. H	RELAZIONE TECNICA	
AII. Hbis	RELAZIONE DELL'IMPIANTO DI DEPURAZIONE	
AII. I	NORME TECNICHE	

ALLEGATO DATA 27.05.2010 FIRMA

**G PLANIVOLUMETRICO**

COMUNE DI ROMA