

# PdZ B38 Muratella - Zooning



## LEGENDA

PERIMETRO DEL PIANO DI ZONA

AREE DI USO PRIVATE

LOTTI EDIFICABILI

DENOMINAZIONE DEI LOTTI

SPAZI PEDONALI ATTREZZATI DI USO PUBBLICO

AREE PUBBLICHE DI USO PUBBLICO

AREE PER SERVIZI PUBBLICI

AREE PER VERDE NATURALE


AREE PER VERDE ATTREZZATO

AREE PER VERDE SPORTIVO


AREE VERDI DI ARREDO STRADALE




AREE PAVIMENTATE




SPAZI PEDONALI ATTREZZATI DI USO PUBBLICO



PERCORSI PEDONALI ATTREZZATI ALL'INTERNO DELL'ISOLATO



PERCORSI PEDONALI ATTREZZATI E/O PISTE CICLABILI NELLE AREE A PARCO



SEDI VIARIE E PARCHEGGI PUBBLICI

1

NUMERAZIONE DELLE AREE PUBBLICHE

H

AREA PER LA MOBILITA' SANITARIA

**Volumetrie non residenziali disponibili nel PdZ B38 Muratella**

PIANO DI ZONA	MC NR	COMP	DESTINAZIONE	CORRISP AREA € / MC NR diritto proprietà	CORR. OO.UU € / MC NR ai sensi della DAC 28/22
Muratella	14.200	L	commerciale	€ 30,85 (€ 23,73x1,3) definitivo	€ 92,62

