



PREFAZIONE

Oggetto: *Elenco Strade - Ricadenti Nel Territorio Del Municipio Roma V - Anno 2017*

Il territorio del Municipio Roma V, si estende su una superficie di circa 26,976 kmq, con numero abitanti di circa 246.471.

Il Municipio Roma V è stato istituito dall'Assemblea Capitolina, con la delibera n. 11 dell'11 marzo 2013, per accorpamento dei precedenti Municipi Roma VI e Roma VII.

La Giunta Capitolina con deliberazione n. 392 del 08 Novembre 2013, ha ridefinito le perimetrazioni toponomastiche dei 15 Municipi in esecuzione della citata deliberazione dell'Assemblea Capitolina, avente ad oggetto: "Delimitazione Territoriale dei Municipi di Roma Capitale".

Il suo territorio è definito dall'accorpamento dei contigui territori dei preesistenti Municipio Roma VI e Municipio Roma VII.

Comprende i seguenti Quartieri e le seguenti Zone:

Quartiere VI	- Tiburtino (parte);
Quartiere VII	- Prenestino Labicano (parte);
Quartiere VIII	- Tuscolano (parte);
Quartiere XIX	- Prenestino Centocelle;
Quartiere XXII	- Collatino (parte);
Quartiere XXIII	- Alessandrino;
Quartiere XXIV	- Don Bosco (parte);
Zona VII	- <u>Tor Cervara</u>
Zona VIII	- Tor Sapienza (parte);
Zona XII	- Torre Spaccata (parte).

Il Municipio è delimitato dai seguenti confini:

Ponte Ferroviario Scalo S. Lorenzo – Ferrovia Roma-Sulmona – Fosso del Fontanile – Raccordo urbano Autostrada per L'Aquila – Circonvallazione Orientale (GRA) – linea d'aria dalla Circonvallazione Orientale alla Via dei Ruderì di Casa Calda – Via dei Ruderì di Casa Calda – Via di Casa Calda – Fosso della Cunola – Via Casilina – Viale Palmiro Togliatti – Via Santi Romano – Via Papiria – Via Sestio Menas – Via Caio Cassio Longino – Via Columella – Via Cincinnato – Largo dei Quintili – Via Tuscolana – Ferrovia Roma-Napoli (Via Cassino) – Ferrovia Roma-Sulmona – Ponte ferroviario Scalo S. Lorenzo.

Le aree di circolazione già appartenenti all'ex Municipio Roma VI e all'ex Municipio Roma VII, ora ricadono tutte nel Municipio Roma V:

NOTIZIE GENERALI

La Toponomastica Capitolina ha fra le competenze istituzionali, quella di denominare tutte le aree di pubblica circolazione e/o private (Piazze, Piazzali, Larghi, Viali, Vie, Giardini, ecc.) al fine di realizzare un'ordinata suddivisione del territorio capitolino.

Per espletare tale funzione, opera nell'ambito della Toponomastica una Commissione Consultiva (CCT) presieduta dal Sindaco o, per sua delega, dall'Assessore preposto al ramo e composta da dieci membri scelti tra docenti universitari del ramo delle Lettere e delle Arti, nonché tra cultori di memorie romane e storici in materia di Toponomastica, oltre a due funzionari dell'ufficio di Toponomastica.

Per completezza d'informazione, la Toponomastica assegna anche il Numero Civico, ossia, **la numerazione civica è l'operazione di attribuzione di numeri distintivi a ciascuno degli accessi di fabbricati e di altri immobili che aprano su strada sia essa pubblica che privata.**



Il numero civico, costituisce un puntuale riferimento spaziale, con cui sia individuabile con esattezza l'ubicazione di un accesso a un fabbricato, a un terreno, ad ambienti destinati all'esercizio di attività professionali, commerciali e simili.

Il presente elenco aggiorna e integra lo stradario già in uso al Municipio, alla luce sia delle naturali soppressioni dei toponimi, sia di quelli di nuova assegnazione, in conseguenza dell'estensione della rete Viaria a seguito dei nuovi insediamenti abitativi/industriali.

Detto elenco non è esaustivo e ha quale proponimento, quello di raggiungere un favorevole sviluppo a vantaggio dell'efficienza ed efficacia della Pubblica Amministrazione e rendere partecipi i cittadini del Municipio.

Pensiamo all'utilizzò che gli Uffici Municipali potranno farne in relazione alla tipologia del Settore di appartenenza a fronte delle richieste degli utenti rivolte al Municipio, quale interlocutore Territorialmente competente.

Ad esempio:

- alla natura giuridica di una strada, se è pubblica o privata;
- al regime di trattamento di strada privata gravata servitù pubblica;
- alla motivazione di mancata manutenzione, pulizia da parte dell'AMA, ecc.;
- autorizzazioni di OSP temporanee o permanenti;
- sinistri (individuazione dell'ufficio competente);
- progettazione ed esecuzione LL.PP., di competenza della U.O.T. Municipale e/o del Dipartimento centrale S.I.M.U.;
- riflessi sul bilancio (patrimonio economico – inventario patrimoniale) etc.;

Il presente elenco, è stato redatto sulla scorta di notizie acquisite dalla documentazione consultabile nell'archivio del Dipartimento Patrimonio e parte in atti del Municipio, documenti la cui reperibilità e lettura è risultata e risulta difficoltosa, poiché *nell'arco di questi ultimi trent'anni*, per le diverse vicende di mutamento della struttura Capitolina, le ex Ripartizioni e Circoscrizioni oggi Dipartimenti e Municipi, quest'ultimi oggetto anche di fusioni (cfr. Municipio VI e VII), non hanno trasmesso gli atti essenziali alla Conservatoria del Patrimonio Capitolino, per la giusta inventariazione dei beni.

L'elenco, si ribadisce, non è esaustivo ed è soggetto a modifiche ed integrazioni e distingue:

- a. strade di proprietà Capitolina, in manutenzione alla U.O.T. del Municipio V;
- b. strade in manutenzione al Dipartimento Sviluppo Infrastrutture e Manutenzione Urbana (S.I.M.U.) – U.O. Grande Viabilità;
- c. strade private gravate da servitù pubblica, in manutenzione alla U.O.T. del Municipio;
- d. strade private gravate e non da servitù pubblica, non in manutenzione alla U.O.T. del Municipio;
- e. strade private senza uscita o a fondo cieco.

Inoltre, nell'ultima delle colonne di ciascuna pagina dell'elenco e per ciascuna strada, è riportata la Classificazione stradale (categoria), occorrente per l'applicazione del coefficiente moltiplicatore per l'OSP, così come contenuto nella delibera di G.M. n. 2726 del 20/07/1977 "Approvazione del nuovo elenco di classificazione stradale".

Per opportuna notizia e a grandi linee, l'elenco annovera, circa n. 900 toponimi, suddivisi in Circonvallazione, Largo, Piazza, Piazzale, Giardino, Via, Viale, Vicolo, Parco, ecc..

Per chiudere la presente Prefazione, si ribadisce che l'elenco non è esaustivo, sarà oggetto di periodica revisione e relativo aggiornamento, accogliendo tutte le informazioni ed osservazioni volte a migliorare e adattare l'elenco alle esigenze operative dei diversi Settori del Municipio.

La presente Pubblicazione è stata realizzata dal personale della Direzione del Municipio V U.O. Amministrativa e Affari Generali - Ufficio Gestione Amministrativa del Patrimonio, con la collaborazione della U.O.T. del Municipio V - Settore Manutenzione Strade:

Direttore del Municipio V	Dott.	Luigi	Ciminelli
Responsabile Ufficio Patrimonio	F.P.I.	Claudio	Tuderti
Collaboratore	I.A.	Simonetta	Golini

Collaboratore I.A. Anna Rita Boni
Collaboratore I.A. Francesco Vulpiani

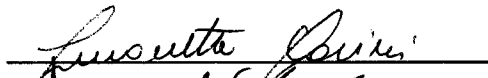

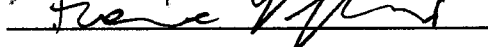
Collaborazione Direzione Tecnica
Direttore della U.O.T. Mun. V Arch. M. V. Iannicelli
Resp. Settore Manut.ne Strade F.P.I. Andrea Conti

N.B: nell'elenco sono riportate, succintamente, le notizie al momento reputate essenziali e di primo consulto.


LEGENDA	
S.P.Q.R.	Proprietà dell'Amministrazione Capitolina
M.	in Manutenzione stradale alla U.O.T. del Municipio V
SPA in M	Strada Privata Aperta al pubblico transito, gravata da servitù Pubblica, in Manutenzione stradale alla U.O.T. del Municipio V
Lotto A	Appalto di Manutenzione strade della U.O.T. del Municipio V, che delimita il settore Territoriale Municipale d'intervento
Lotto B	Appalto di Manutenzione strade della U.O.T. del Municipio V, che delimita il settore Territoriale Municipale d'intervento
G.V.	Strade di Grande Viabilità, in manutenzione al Dipartimento S.I.M.U., U.O.
SPA	Strada Privata Aperta al pubblico transito, gravata da servitù Pubblica
SPA/SSU	Strada Privata Aperta al pubblico transito /Strada Senza Uscita, gravata da servitù pubblica
SSU	Strada Senza Uscita
SPC	Strada Privata Chiusa, NON gravata da servitù pubblica
NO MANUTENZIONE	NON inserita in manutenzione stradale alla U.O.T. del Municipio V
S.G.	Servizio Giardini
c.a.p.	Codice Avviamento Postale, per un pronto riscontro;
Categoria	Classificazione stradale, occorrente per l'applicazione del coefficiente moltiplicatore per OSP ;

I componenti dell'Ufficio Gestione Patrimonio

Istruttore Amministrativo Simonetta Gorini
Istruttore Amministrativo Anna Rita Boni
Istruttore Amministrativo Francesco Vulpiani

Il Responsabile
F.P.I. Claudio Tuderti



Roma, 28/04/2017