




100

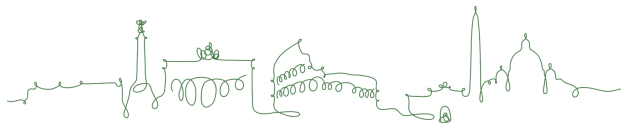
**PARCHI
PER ROMA**



Conferenza stampa

**PRESENTAZIONE PROGETTO
100 PARCHI PER ROMA**

ROMA



PARCO VIA VALSOLDA

Realizzazione di una nuova pista ciclopedonale e marciapiede in materiali drenanti

Riqualificazione e riorganizzazione degli spazi di sosta

Realizzazione di ampia area giochi-piazza in corrispondenza della futura passerella ciclopedonale sul fiume

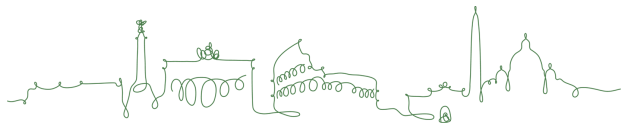
Realizzazione di ampi spazi d'ingresso e collegamento tra le strade del quartiere e il lungo fiume

Realizzazione di micro piazze in testata per attività commerciali (chioschi) e ludico sportive



Parco via Valsolda





PARCO CAIO SICINIO BELLUTO

Realizzazione di una nuova pista ciclopedonale e marciapiede in materiali drenanti

Riqualificazione e riorganizzazione degli spazi di sosta

Realizzazione di ampia area giochi-piazza in corrispondenza della futura passerella ciclopedonale sul fiume

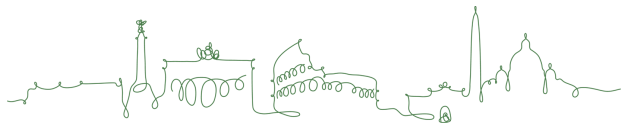
Realizzazione di ampi spazi d'ingresso e collegamento tra le strade del quartiere e il lungo fiume

Realizzazione di micro piazze in testata per attività commerciali (chioschi) e ludico sportive

Parco Caio Sicinio Belluto

100
PARCHI
PER ROMA





PARCO DEGLI ALBERINI

AREA VIA ALBERINI

Ridefinizione del margine lungo la strada interna di quartiere valorizzando la scarpata esistente con la messa a dimora di nuova vegetazione e la creazione di uno spazio d'ingresso pavimentato facilmente individuabile e riconoscibile

Realizzazione di un percorso lungo il fiume che costituisca il passaggio tra l'area verde attrezzata e quella più naturale lungo il fiume

Creazione di aree per orti e aree a frutteto con un'ampia area a prato centrale di libero utilizzo

Formazione di un'area di laminazione in corrispondenza dell'ansa del fiume per l'accumulo / deposito e filtraggio/ depurazione delle acque oltre che per costituire un punto di interesse per il miglioramento della biodiversità

Realizzazione di percorsi in materiali drenanti che applichino principi di micro-drenaggio urbano e che siano accessibili a tutti

AREA VIA TOGLIATTI

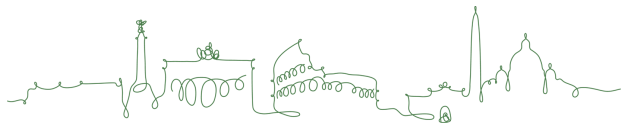
Riqualificazione dello spazio verde attualmente non utilizzato quale parco pubblico di connessione

Realizzazione di un percorso che metta direttamente in relazione via Togliatti con le aree del parco lungo il fiume

Creazione di un sistema di filari che crei coni ottici privilegiati aumentando la relazione tra le diverse aree verdi

Parco degli Alberini





AREA VERDE VIA MARCELLO CANDIA

Un ampio spazio per il parcheggio alberato che fa da filtro lungo la strada

Lo spazio centrale sopra l'ex laghetto, trasformato in cisterna per irrigazione, sarà una piazza per incontri con posa di un chiosco con pergola per il controllo e la manutenzione dell'area. Qui si potranno svolgere mercati, feste, cinema all'aperto ecc.

A seguire si prevede uno spazio colorato per disporre altri giochi per i ragazzi più grandi e attrezzatura sportiva per adulti e ragazzi ombreggiato da jacarande (colore blu \ viola)

Un campo \ arena sportiva multifunzionale recintata chiuderà quest'area

Una serie di Orti-giardino, anch'essi adottati dal Punto luce permetteranno ai cittadini di condividere alcune attività per migliorare la socializzazione

Sagrato davanti alla chiesa, alberato con utilizzo flessibile: destinato sia a spazio di incontro davanti alla parrocchia (feste, celebrazioni o altro) in alcuni momenti e a parcheggio in altri

Anche i fronti laterali, ora a parcheggio, saranno riqualificati e alberati

Realizzazione di pavimentazioni drenanti

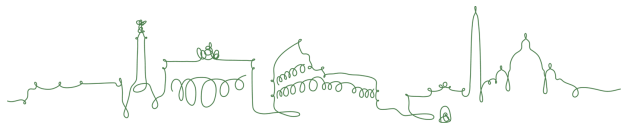
Alberi caducifoglie impalcati alte per dare visibilità al luogo ma garantire la necessaria ombra, il miglioramento del microclima e la riqualificazione paesaggistica dello spazio

Impianti di illuminazione e videosorveglianza



Area Verde via Marcello Candia





PARCO MADRE TERESA DI CALCUTTA

Realizzazione di un nuovo fronte su viale Togliatti quale nuova piazza pubblica attrezzata che funga da punto di incontro civico e quindi anche da presidio per la sicurezza del parco e del sito, con un chiosco, panchine, tavoli per attività varie, un campo sportivo polivalente e un campo di bocce

Riqualificazione dell'affaccio del parco su viale delle Gardenie con alberi in vaso sul pavimento del parcheggio sotterraneo esistente, la creazione di un sistema di gradinate che ricostruiscano la forma originaria e la creazione di scale e sedute in asse con via delle Gardenie. Si prevede inoltre la disposizione di un chiosco con la disposizione di vele e tavoli con panche

Ampliamento dell'area cani, comprendendo un'area ombreggiata nella pineta

Un'area giochi per i bambini più piccoli sarà realizzata infine vicino all'asilo, mentre un'altra area sarà realizzata verso via dei Gerani

Riqualificazione dei percorsi interni al parco

Vegetazione: manutenzione dell'esistente e nuove piantagioni di alberi e arbusti, a fioritura prevalentemente blu/viola

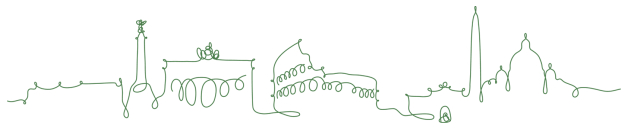
Dotazione del parco con nuove aree gioco in modo da implementare la sua fruibilità

Impianto d'illuminazione di tutte le aree del parco, inserimento di telecamere e, come richiesto, recinzione con cancelli gestiti dai due chioschi, nei primi anni per dissuadere dall'attuale utilizzo improprio del sito



Parco Madre Teresa di Calcutta





PARCO DEGLI ACQUEDOTTI

Percorso principale - larghezza 5 metri - pavimentazione proposta: calcestruzzo architettonico

Percorsi trasversali secondari - larghezza 3 m - pavimentazione proposta: calcestruzzo drenante

Percorsi longitudinali (percorso in ombra e via Latina) - larghezza 4 m - pavimentazione proposta: terra stabilizzata

Piazzole di ingresso - pavimentazione proposta: pavimentazione in pietra locale

Sagrato Chiesa San Policarpo/via Lemonia - pavimentazione proposta: pavimentazione in pietra di basalto in cubetti e lastre

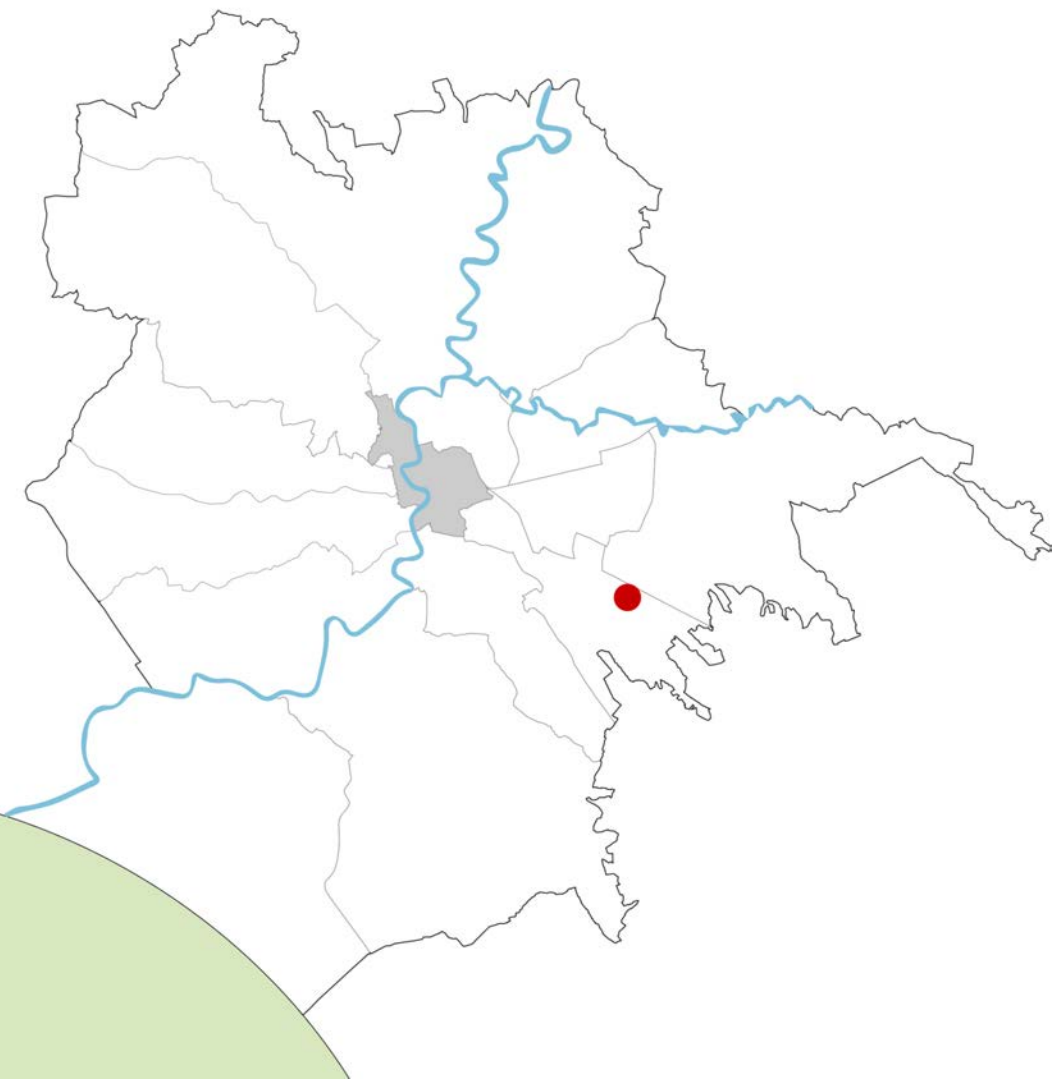
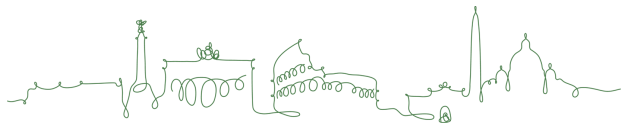
Piazzali d'accesso - pavimentazione proposta: pavimentazione drenante e inserti in pietra

Area per attività ludiche/sportive - pavimentazione proposta: pavimentazione drenante e antitrauma

Area laghetto dell'acqua mariana- pavimentazione proposta: terra stabilizzata e inserti in pietra

Parco degli Acquedotti





PARCO DELLA ROMANINA

Percorso centrale: il 'km della legalità' è pensato come un percorso ciclopedonale in cls drenante che attraversa l'intero parco dotato di illuminazione e ampie sedute per la sosta, l'inizio e la fine del percorso sono costituite da piazzette, quella su via Raimondo pensata come luogo d'ingresso libero da recinzioni e quella su via Schiavonetti pensate per soste più lunghe con l'edicola a fornire servizi per il quartiere

L'area sportiva: un'ampia area pavimentata a rafforzamento di quella esistente, che racchiude, ospita campi sportivi e un'area skate park, con illuminazione e sedute, pensata con libero accesso da via Gregoraci aprendosi alle centralità di quartiere quali la Parrocchia e la Scuola elementare

Le aree gioco: a riprendere il motivo del giardino commemorativo vengono posizionate due aree gioco a forma circolare che si snodano sui percorsi secondari del parco, una più piccola pensata per piccoli giochi una più grande pensata per strutture più complesse

Le aree cani: due ampi spazi vengono dedicate all'area cani provviste della loro recinzione e di diverse sedute disposte sotto le numerose alberature a far ombra

Gli orti urbani: a ridosso del centro anziani viene formata una struttura con vasche per orti e piante aromatiche, pergolati e tavoli con panche per la sosta e attrezzature per l'attività ginnica

Il Chiosco: un piccolo servizio ristoro posizionato lungo il percorso principale più o meno baricentrico all'area del parco, attrezzato di sedute e tavoli

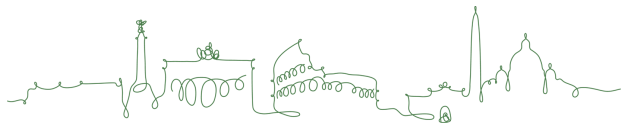
Il verde: incremento della dotazione vegetale soprattutto nelle aree libere di attività a ridosso delle proprietà private dove si è pensato di aumentare le alberature

I margini: in generale il parco è pensato come libero senza recinzioni, che vengono mantenute solamente a divisione del limite tra pubblico e privato, gli attuali muretti sono demoliti aumentando in generale la permeabilità del parco

Parco della Romanina

100
PARCHI
PER ROMA





PARCO TRE FONTANE

Miglioramento dell'accessibilità fisica e culturale attraverso un ampliamento del nucleo dei cittadini coinvolti nella gestione, costruendo un percorso di sottoscrizione di un patto di collaborazione per le attività previste nel parco

Dare forma a spazi volti a migliorare l'assetto della porzione dedicata all'agricoltura urbana e a valorizzarne la presenza come occasione di socializzazione e di autonomia alimentare per gli abitanti

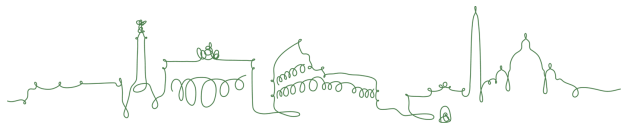
Promuovere l'economia circolare

Aumentare la dotazione di servizi ecosistemici



Parco Tre Fontane





PARCO CESARE PAVESE

Riqualificazione degli ingresso-giardino e delle aree di sosta, dove è possibile svolgere attività diverse, autonome e/o di gruppo all'interno di "stanze" fortemente identificate anche da collezioni vegetali specifiche di ogni punto

Creazione di una piazza-Giardino nel sedime dell'ex pista di pattinaggio

Rifacimento dei percorsi esistenti e introduzione di un percorso vita attrezzato

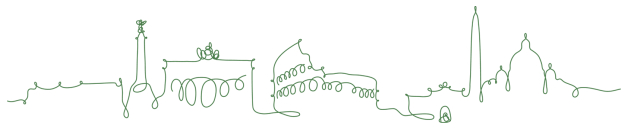
Realizzazione di uno spazio giochi per l'infanzia

Eliminazione di problemi di ruscellamento ed errato deflusso delle acque meteoriche

Completamento del sistema di illuminazione

Parco Cesare Pavese





PARCO DEI RAVENNATI

Riqualificazione del parco storico secondo la traccia del disegno originale

Riqualificazione di via Gesualdo quale strada per residenti con miglioramento della viabilità carrabile e pedonale con eliminazione dei parcheggi

Area giochi bambini in posizione vicina al centro urbano e facilmente accessibile

Nuovi percorsi di attraversamento del parco che oltre a collegare le varie aree e funzioni, permettano collegamento sicuro con l'ingresso dell'area archeologica e la stazione

Riqualificazione dell'ambito con presenze archeologiche valorizzandole e lasciando ampi spazi verdi calpestabili in occasione di feste ed eventi

Implementazione degli arredi e dell'illuminazione;

Miglioramento dell'accessibilità al parco

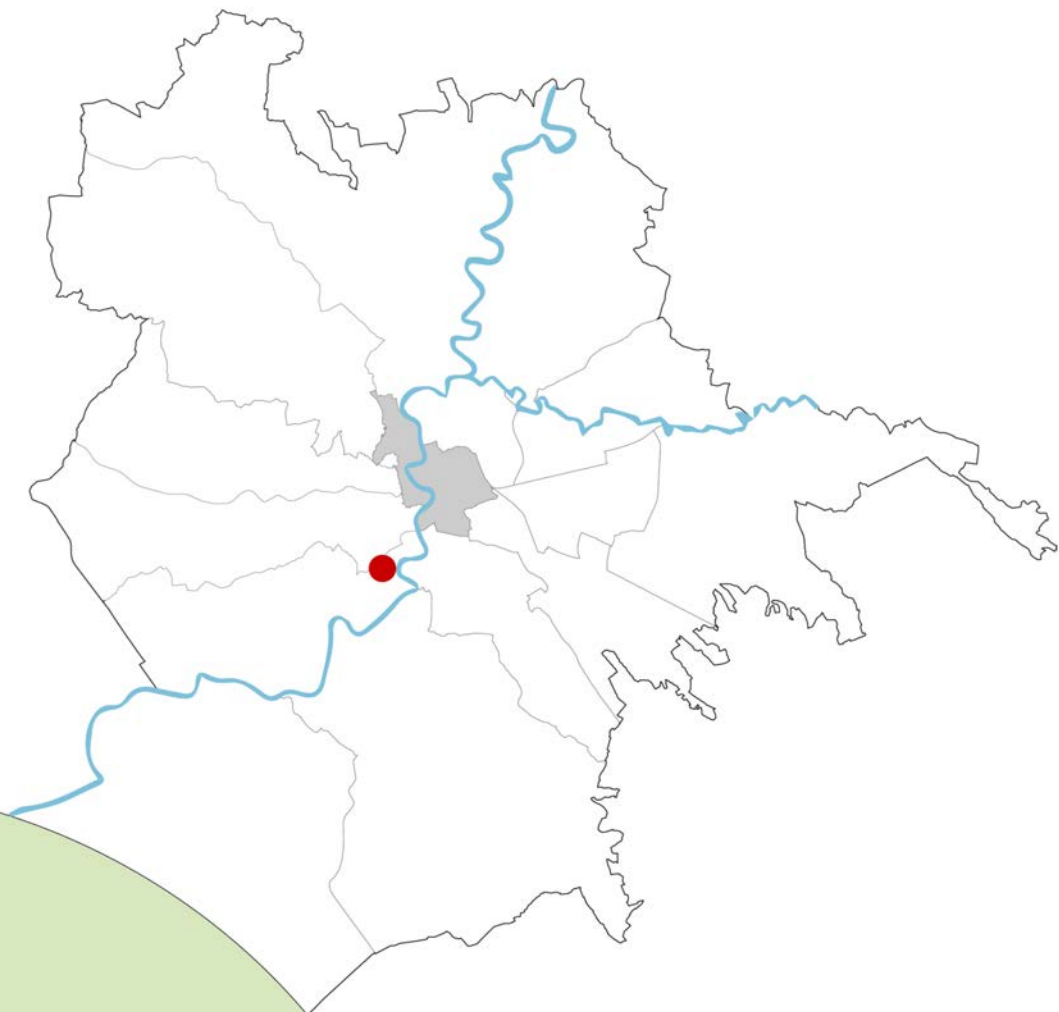
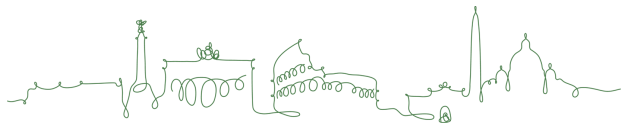
Implementazione delle dotazioni verdi con arbusti e tappezzati

Realizzazione di un percorso con aree attrezzate per fasce di età diverse



Parco dei Ravennati





PIAZZA AUGUSTO LORENZINI

PIAZZA LORENZINI

Nuova configurazione della viabilità con la realizzazione di un'ampia strada carrabile, adeguata al passaggio dei mezzi pubblici, sul lato est della piazza e nuove aree di sosta ai lati

Creazione di una nuova piazza pedonale sul lato ovest costituita, al fine di superare il dislivello esistente, da una serie di spazi in piano collegati tra loro da scale e rampe (marciapiede con pendenza continua lato ovest)

Utilizzo di materiali drenanti per le pavimentazioni della piazza e dei marciapiedi

Miglioramento delle aree verdi, preservando gli alberi esistenti e aumentando le superfici a verde per arbusti e tappezzanti

Posa di nuovi arredi e attrezzature: panchine, sedute singole, cestini, pergole, tavoli scacchi

Adeguamento sottoservizi e nuovo impianto di illuminazione per spazio pedonale con videosorveglianza

VIA LUIGI ANGELONI

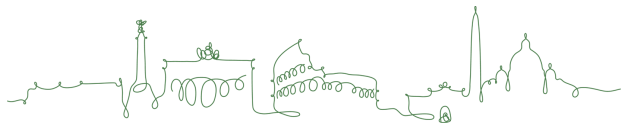
ridefinizione dei marciapiedi, compresi parcheggi e cassonetti, per adeguamento alla nuova viabilità

riqualificazione del verde esistente con spazi adeguati per gli alberi

Piazza Augusto Lorenzini

100
PARCHI
PER ROMA





VILLA FLORA

Riapertura del viale storico verso via D'Avarna

Recupero filologico delle aiuole antistanti il villino

Implementazione della dotazione arborea, arbustiva ed
erbacea del parco

Recupero dell'acqua piovana per irrigazione


Riqualificazione dei viali principali

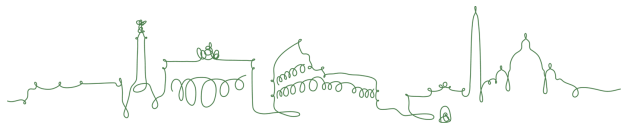
Restauro dell'ex voliera

Ridefinizione e riqualificazione dell'area cani



Villa Flora





GIARDINO PISINO

la ridefinizione dello spazio interno allargandosi verso l'area dell'ex benzinaio e stralciando invece l'area dopo la torre che risulta poco visibile e sfruttabile

una maggior definizione delle aree a prato e degli spazi verdi interni

la riqualificazione del marciapiede antistante il giardino e l'allargamento dopo la torre dell'acquedotto a creazione di una piccola area di sosta

riqualificazione di Via Pellegrino Matteucci con ampliamento marciapiede e pista ciclabile in calcestruzzo drenante, realizzazione di filare con alberi di terza grandezza, inserimento di arredo urbano e sostituzione dei lampioni stradali esistenti

e in particolare nel Giardino Pisino si prevede

inserimento di arredo urbano al fine di rendere più fruibile la piazza e migliorarne i flussi: panchine, rastrelliere per biciclette, dissuasori

realizzazione di nuove aiuole e ampliamento aiuole esistenti con inserimento di arbusti e ricadenti a completamento e valorizzazione

inserimento di alberature di terza grandezza

realizzazione di nuova pavimentazione in calcestruzzo drenante bicolore mantenendo la permeabilità dell'area non inferiore a IP 75%

riqualificazione piazza per ottenere un miglioramento delle possibilità di sosta e di attraversamento

riordino degli elementi di arredo e illuminazione con eventuale loro sostituzione o riposizionamento

riordino degli elementi ludici con eventuale sostituzione o riposizionamento


realizzazione di aiuole per migliore definizione degli spazi, realizzazione di spazi filtranti e ombreggiati

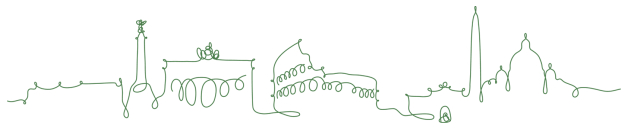
mitigazione dei fronti inadeguati allo spazio pubblico o degradati

realizzazione di aiuole per inserimento alberi e arbusti con panchine al loro intorno

nuovo impianto di irrigazione

Giardino Pisino





VILLA VESCHI

Recupero dell'originaria continuità tra alberatura e fondovalle, ricostruendo quel legame territoriale tra la Villa della famiglia Veschi, la «Valle dell'Inferno» e l'ultima delle sue Fornaci attualmente abbandonata

Recupero e valorizzazione di tutti gli ingressi del Parco

Integrazione dell'attuale assetto vegetativo con nuove alberature

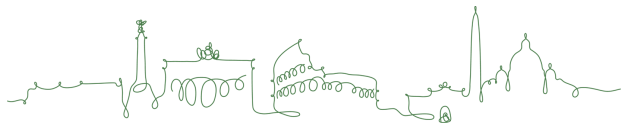
Realizzazione di canali drenanti/rain garden integrati ad una rete idrica e irrigua volta al recupero delle acque meteoriche

Nuove funzionalità come il teatro all'aperto per gli spettacoli, l'area fitness e gli orti didattici



Villa Veschi





PARCO DELLA CELLULOSA

Interventi silvocolturali di manutenzione e riduzione del rischio del patrimonio arboreo

Integrazione della vegetazione antropica esistente

Ripristino/riqualificazione dei percorsi, evitando l'impermeabilizzazione dei suoli

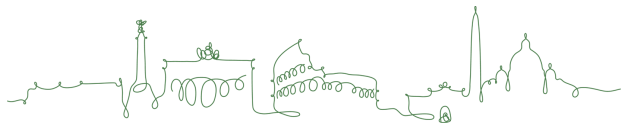
Dotazione di servizi legati alla fruizione del verde pubblico, attraverso l'introduzione di attrezzature per il gioco, la ricreazione e lo sport connesse

Interventi di pulitura e bonifica della vegetazione ripariale del Fosso di Casalotti e minimi interventi di bonifica e messa in sicurezza di alcuni fabbricati esistenti



Parco della Cellulosa





GIARDINO LUCCHINA

nuovi percorsi in materiale drenante

aree di sosta in terra battuta

aree per il gioco dei più piccoli

aree per il fitness e per lo sport

vele ombreggianti nei punti di sosta principali e di aggregazione

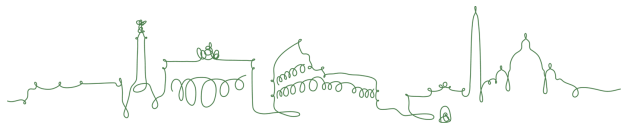
nuove fasce arbustive caratteristiche per le colorazioni del fogliame
e delle fioriture

nuove alberature; arredi e attrezzature (panche, illuminazione, ecc...)



Giardino Lucchina





MURA AURELIANE

Ridefinizione dello spazio e dell'identità dei diversi tratti

Valorizzazione del bene archeologico e monumentale

Attenzione ai temi della sicurezza e della fruibilità

Miglioramento della manutenzione del verde e della qualità delle attrezzature

Miglioramento del paesaggio urbano generale e del sistema delle connessioni ciclabili

Considerare le connessioni con altre strutture pubbliche e connettive, gli altri spazi verdi e pedonali

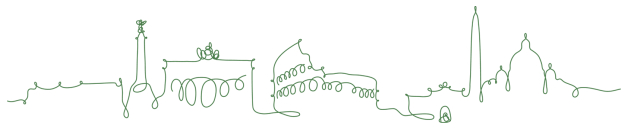
Abbatere le isole di calore e ricucire la rete ecologica



Mura Aureliane



MURA AURELIANE - PIAZZA



PARCO TOR TRE TESTE

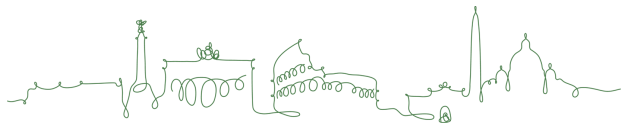
Relazione di un sistema ciclopedonale di mobilità lenta

Connessione dell'area di intervento con il sistema storico-culturale
e ricucitura con il più ampio Parco Palatucci

Realizzazione di copertura fotovoltaica del parcheggio esistente

Parco Tor Tre Teste





COLLINA DEL QUADRARO

Miglioramento dell'accessibilità fisica e culturale attraverso un adeguamento funzionale dei percorsi visita e dei flussi di fruizione, concepiti come componente di un sistema più ampio incentrato della mobilità dolce

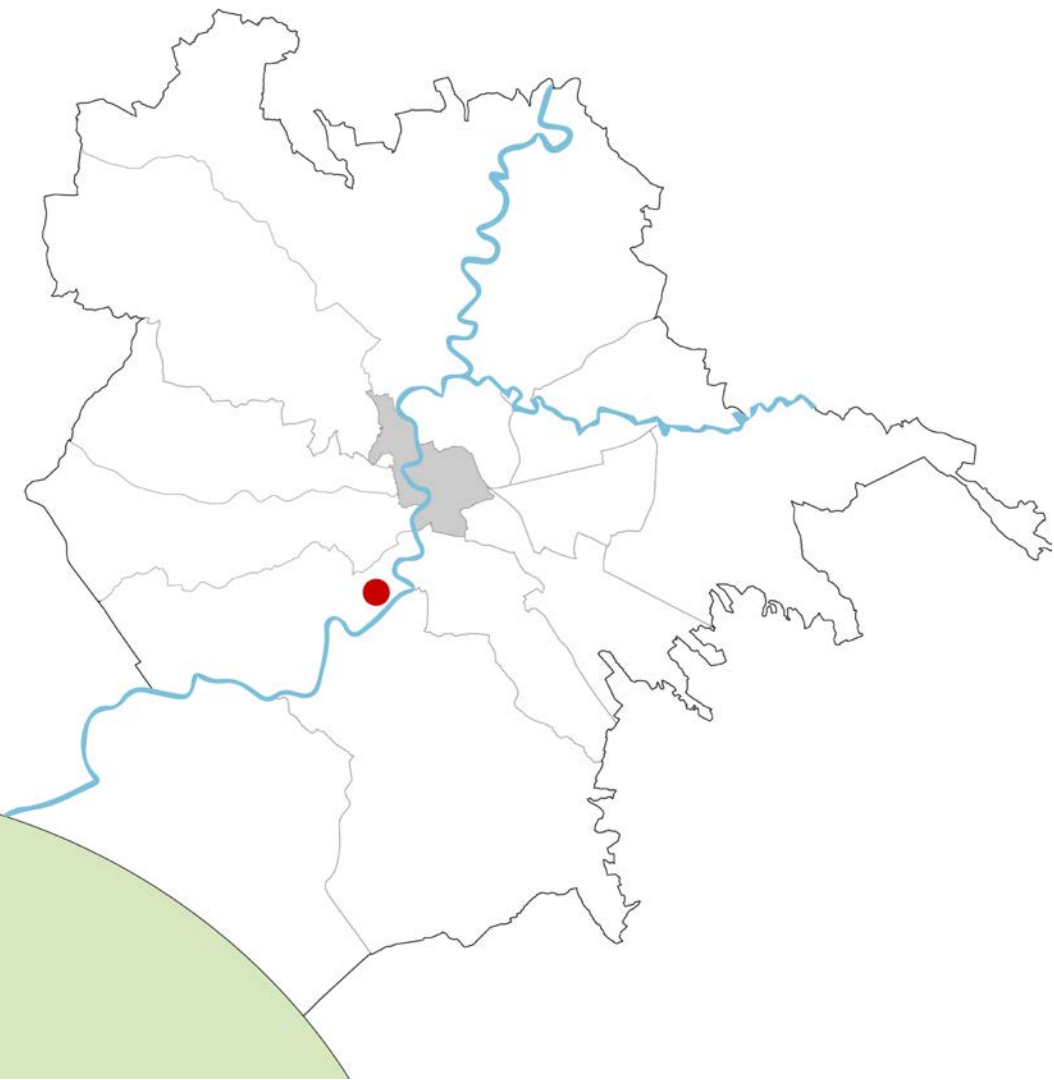
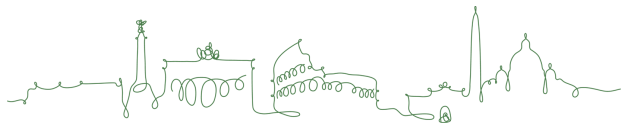
Attivazione di "dispositivi" a servizio della rete di sentieri ciclo-pedonali sia nuovi che esistenti, che stimolino e promuovano attività consapevoli e sostenibili

Valorizzazione del patrimonio archeologico, storico, paesaggistico e sociale dell'area attraverso pratiche di conservazione attiva e di coinvolgimento delle realtà attive sul territorio



Collina del Quadraro





VILLA BONELLI

Riqualificazione degli spazi progettati da Clemente Busiri Vici, anche attraverso la ricostruzione del disegno storico

Implementazione della dotazione arborea, arbustiva ed erbacea del parco

Riqualificazione dell'area ludica presente all'interno del Parco

Rimessa in funzione delle fontane storiche

Riqualificazione dei parcheggi esterni

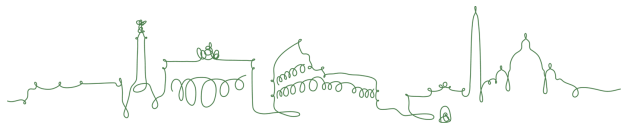
Restauro della grotta ninfeo

Ricucitura delle aree contermini alla Villa attraverso la piantagione di un frutteto didattico e la sistemazione dell'area cani



Villa Bonelli





PARCO PONDERANO

Redistribuzione delle diverse aree funzionali attualmente esistenti

Restauro ambientale delle aree verdi grazie alla ricomposizione degli habitat presenti

Miglioramento della funzionalità del sistema idrologico attraverso la creazione di fasce di protezione vegetale in corrispondenza delle linee di scolo, predisposizione di cunette naturali ai piedi delle scarpate, integrazione di una zona naturale di laminazione nell'area ad ovest dell'ambito

Preservazioni delle aree dalle attività antropiche

Creazione di spazi funzionali alle necessità dei residenti: un nuovo parco ludico e d'incontro, l'integrazione degli orti urbani, area cani

Miglioramento dei marciapiedi lungo via Ponderano

Parco Ponderano



