

Manuale d'uso

Premessa

L'applicativo Anagrafe LLPP, è stato realizzato in proprio dal dipartimento SIMU in collaborazione con i tirocinanti di Roma Tre.

Il Sistema Anagrafe LLPP è stato pensato per dare la possibilità al cittadino di visualizzare tutte le informazioni riguardo i lavori di manutenzione urbana all'interno del territorio comunale di Roma, contribuendo a formare il quadro generale di ogni opera.

I dati mostrati riguarderanno la posizione geo-localizzata dei cantieri, i responsabili dei lavori e della gestione dei cantieri, le informazioni sulle imprese vincitrici delle gare d'appalto e le relative informazioni contabili di quest'ultime.

Tutte le documentazioni e le informazioni mostrate sono rese pubbliche proprio per favorire trasparenza nel modo più semplice possibile, per garantire l'informazione da parte di qualsiasi persona.

Come si presenta l'applicativo Anagrafe LLPP

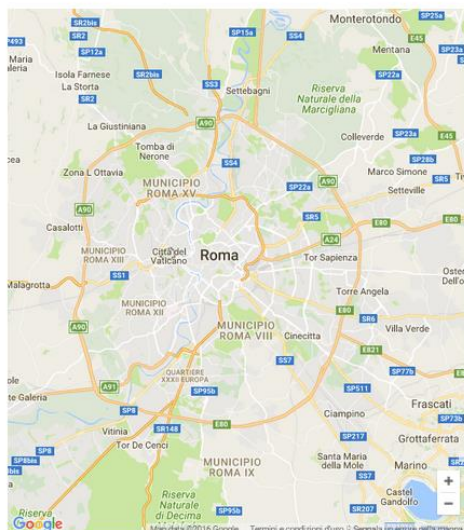
L'anagrafe dei lavori pubblici si presenta con una schermata di home, che rappresenta anche la pagina principale dell'applicazione; la schermata appena citata mostra una barra di testo sulla sinistra della pagina in cui è possibile inserire un indirizzo, il quale può essere anche inserito tramite il suggerimento dell'auto-complete. Appena sotto è possibile scegliere il raggio di ricerca tra 1 e 5 km.

Ricerca Indirizzo




Inserisci un indirizzo per verificare la presenza di lavori pubblici nelle vicinanze

La ricerca dei cantieri è limitata a km di raggio

Nella parte destra della pagina è possibile vedere la mappa che mostra la posizione relativa all'indirizzo cercato e gli eventuali cantieri presenti nelle zone limitrofe ad esso. Saranno presenti tre tipi di marker (segnalini):



LEGENDA:

-  Rappresenta la posizione dell'indirizzo selezionato dall'utente
-  Rappresenta un cantiere provvisto di documentazione
-  Rappresenta un cantiere privo di documentazione

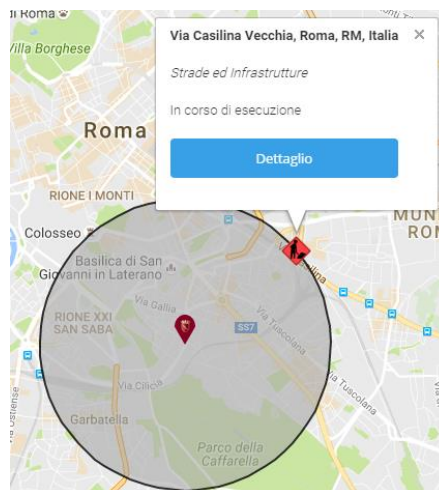
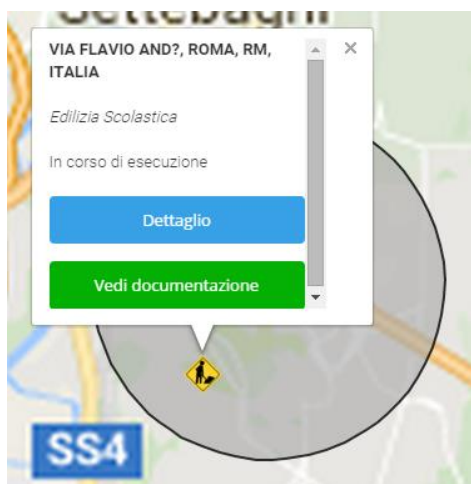
L'immagine sottostante indica un insieme di cantieri nelle zone limitrofe



I segnalini cliccabili sono quelli con l'immagine dell'uomo a lavoro; cliccando su di essi si apre una finestra informativa che permette all'utente di consultare le informazioni relative al cantiere selezionato.

Se il segnalino è di colore giallo, la finestra informativa mostra due bottoni, uno celeste, con scritto "dettaglio", e uno verde, con scritto "vedi documentazione"; il primo permette di consultare le informazioni contabili, posizionali e relative ai responsabili della gestione, mentre il secondo permette di consultare la documentazione pdf informatizzata.

Se il segnalino è di colore rosso, la finestra informativa mostra un unico bottone di colore celeste con scritto "dettaglio", che ha la stessa funzione del bottone "dettaglio" sopra-citato.



Cliccando sui bottoni celesti, si apre una pagina di dettaglio molto semplice con l'unica presenza di informazioni in lettura; cliccando sui bottoni verdi, si apre una pagina di dettaglio con la presenza di un elenco di informazioni relative ai documenti pdf; tale elenco mostra, per ogni documento, numero e data di protocollo, codice di allegato e documento stesso, il quale è consultabile cliccando sui bottoni verdi con scritto "visualizza pdf allegato".

Data Protocollo: 26/01/2016

Numero Protocollo: cd/6539

Codice Allegato: 46704929

Tipo: CONTRATTO D'APPALTO/ ATTO IMPEGNO REGISTRATO

[Visualizza PDF allegato](#)

In alto, sempre all'interno della pagina di home, è presente una navBar, che presenta due ulteriori bottoni celesti, uno con scritto "home", il quale si ricollega alla medesima pagina, e uno con scritto "contatti", tramite il quale è possibile consultare gli estremi dei responsabili dell'applicativo.

[Home](#)

[Contatti](#)

Infine, in fondo alla pagina è possibile cliccare su tre collegamenti, i quali consentono di consultare rispettivamente il copyright, i crediti e le note legali.

2016 [Copyright](#) | [Credits](#) | [Note legali e privacy](#)
