



ROMA CAPITALE

DIPARTIMENTO PROGRAMMAZIONE E ATTUAZIONE URBANISTICA
DIREZIONE TRASFORMAZIONE URBANA
U.O. RIQUALIFICAZIONE DIFFUSA

PIANO ESECUTIVO PER IL RECUPERO URBANISTICO DEL NUCLEO N. 10.4 - "VIA DELLE VIGNE DI PASSO LOMBARDO"

MUNICIPIO
VII
(ex X)

PROPONENTE: Consorzio Vigne di Passo Lombardo
Il Presidente Valter Mencacci

PROGETTISTI: Arch. Carlo Mencacci
+39 392 0936707
arch.carlomencacci@gmail.com

Arch. M.Letizia Martani
+39 340 3910345
arch.martani@gmail.com

COLLABORATORI: Studio Tecnico Mencacci
+39 06 72602100

Direttore Dipartimento Programmazione e Attuazione Urbanistica Ing. Antonello Fatello
Coordinamento Tecnico - Amministrativo:
Direttore U.O. Riqualificazione Diffusa Ing. Antonello Fatello

Funz. Geom. Marco Fattori
Funz. Geom. Cosma Damiano Vecchio
Istrut. Tecn. Sist. Infor. Territ. Bruno De Lorenzo
Istrut. Tecn. Sist. Infor. Territ. Fabio De Minicis
Istrut. Tecn. Sist. Infor. Territ. Irene Torniai
Geom. Isabella Castellano
Geom. Mauro Ciotti
Geom. Rita Napolitano
Geom. Antonio Nardone
Funz. Ann. Floriana D'Urso
Istr. Ann. Monja Cesari
Istr. Ann. Lidia Dominjanni
Istr. Ann. Francesca Giannini

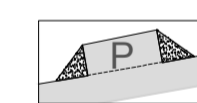
Tavola n.
7 SEDI VIARIE E PARCHEGGI PUBBLICI

scala 1:2.000 Aggiornamenti: nome del file: Tavola_7_Sedi viarie e parcheggi.dwg

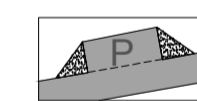
LEGENDA



PERIMETRO PIANO ESECUTIVO



SEDI VIARIE PUBBLICHE, PARCHEGGI PUBBLICI E VERDE DI ARREDO STRADALE

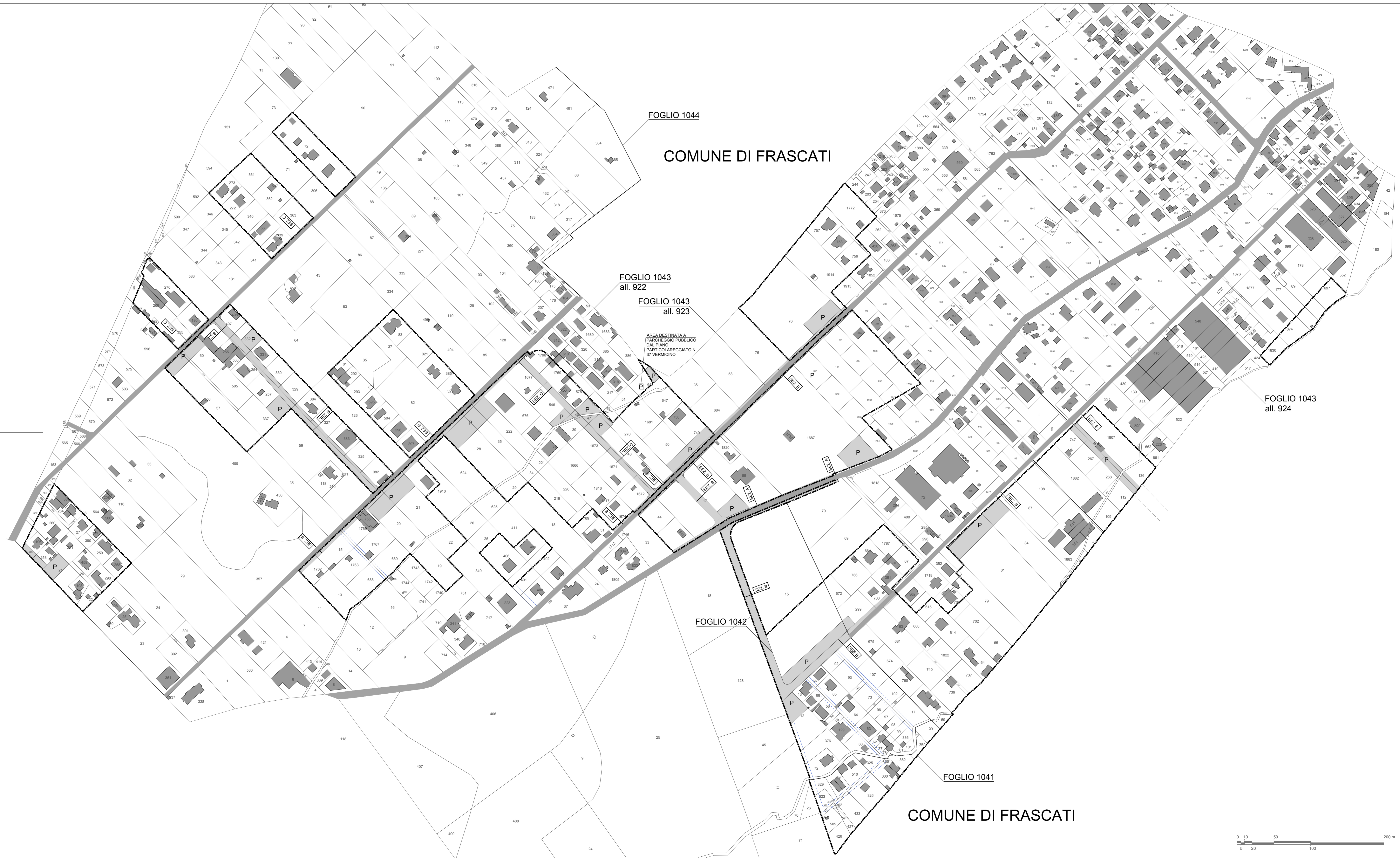
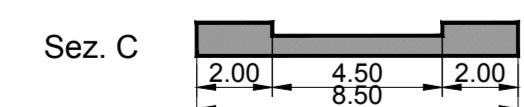
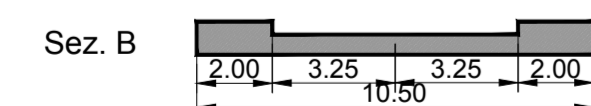
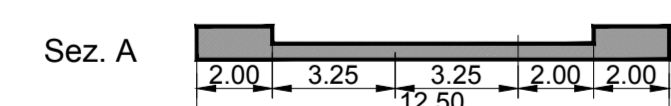


SEDI VIARIE PUBBLICHE ESISTENTI



VIABILITA' PRIVATA

SEZIONI STRADALI (Esemplificative) scala 1:200



FOGLIO 1044

COMUNE DI FRASCATI

FOGLIO 1043
all. 922

FOGLIO 1043
all. 923

AREA DESTINATA A
PARCHEGGIO PUBBLICO
DAL PIANO
PARTICOLAREGGIATO N.
37 VERRICINO

FOGLIO 1043
all. 924

FOGLIO 1042

FOGLIO 1041

COMUNE DI FRASCATI

